
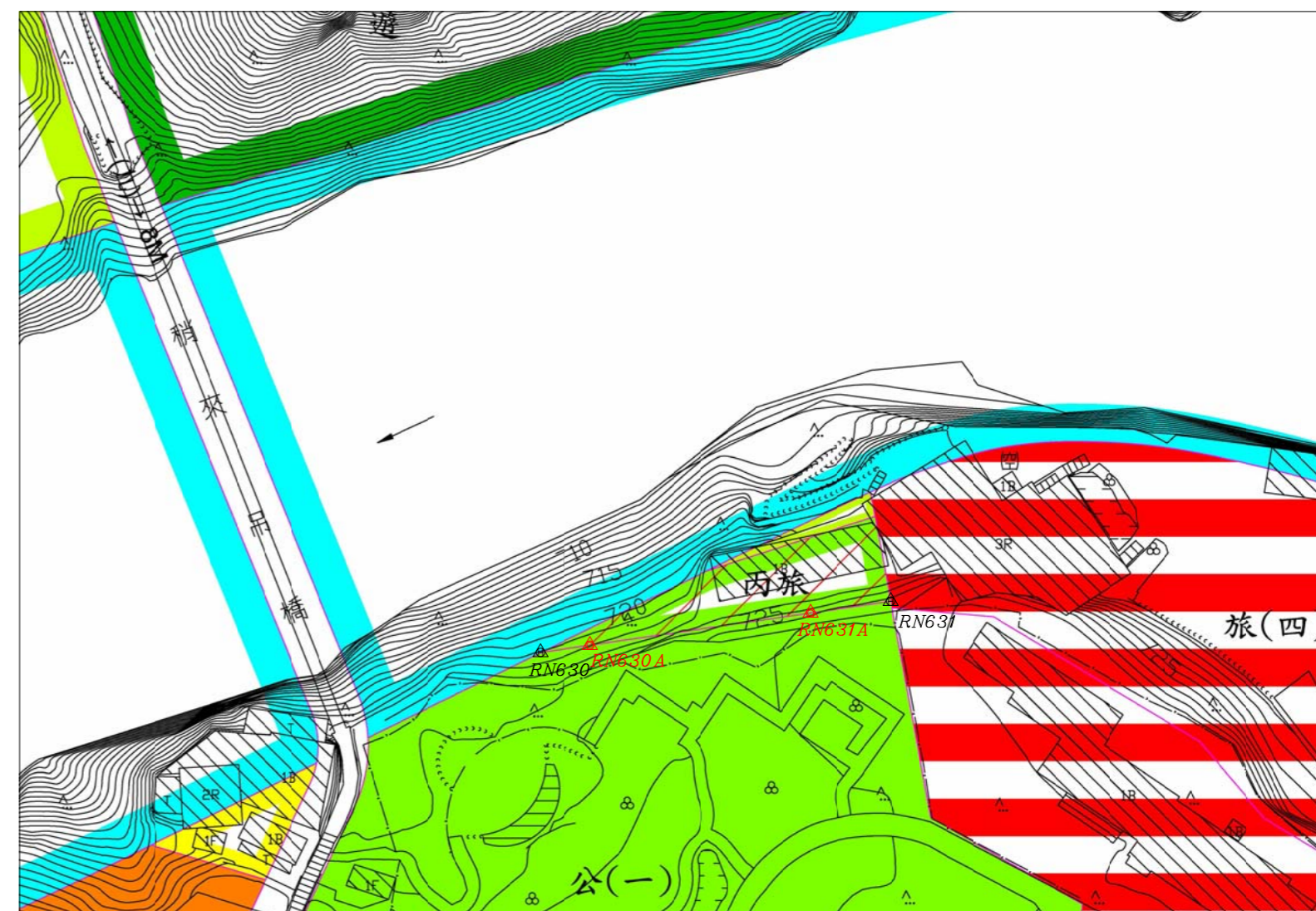
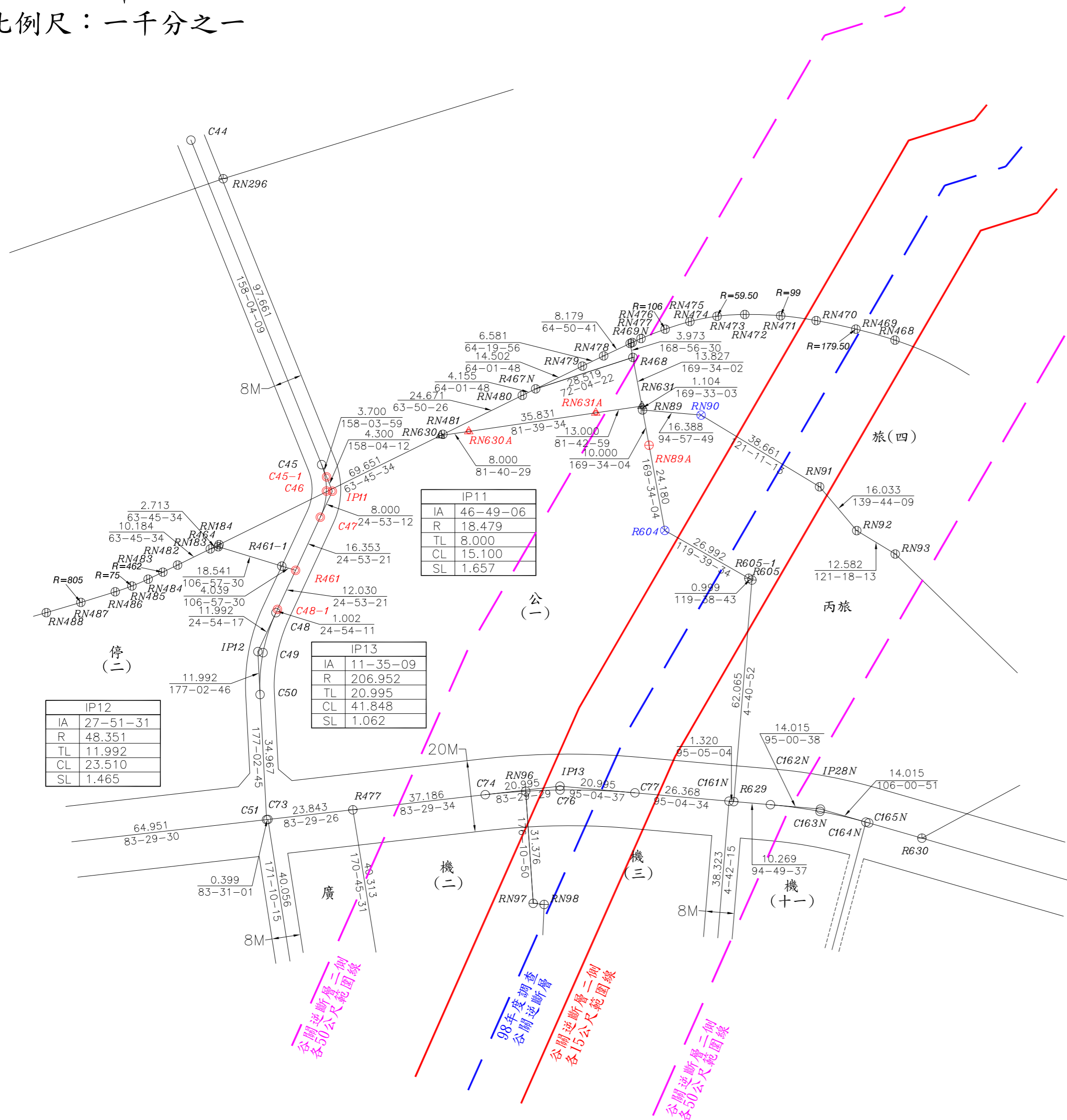


「變更谷關風景特定區主要計畫(公共設施用地專案通盤檢討)案」

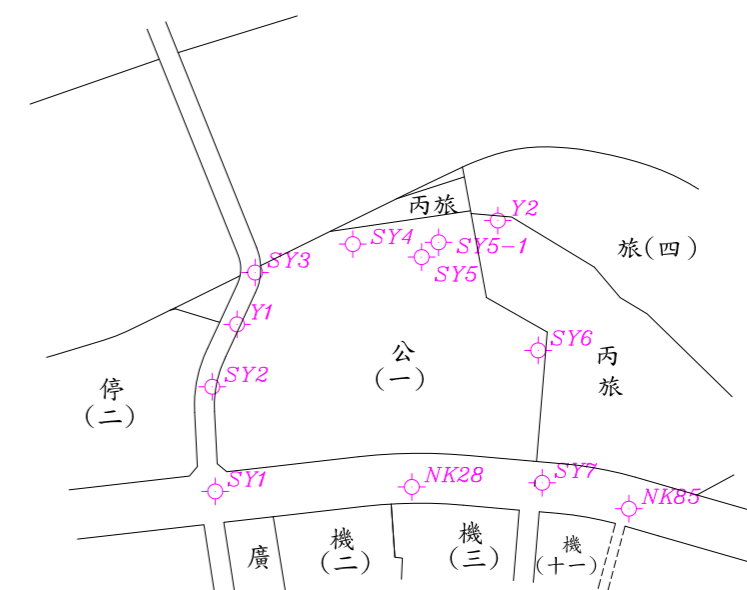
變3案樁位成果圖



比例尺：一千分之一



都市計畫樁位公告圖 SCALE=1/1000



控制測量成果 SCALE=1/3000

樁位坐標成果表

點號	縱坐標	橫坐標	備註
C45-1	2677610.237	250642.066	恢復樁位
C46	2677606.291	250642.015	恢復樁位
C47	2677598.991	250640.305	恢復樁位
C48-1	2677573.244	250628.360	恢復樁位
IP11	2677606.248	250643.672	恢復樁位
R461	2677584.157	250633.423	恢復樁位
R468	2677643.603	250727.540	虛樁
R604	2677595.304	250736.433	檢測樁位
RN89	2677628.919	250730.244	虛樁
RN89A	2677619.084	250732.055	副樁
RN90	2677627.501	250746.571	檢測樁位
RN480	2677633.005	250696.671	虛樁
RN481	2677622.129	250674.527	虛樁
RN630	2677621.776	250673.812	新建樁位(虛樁)
RN630A	2677622.934	250681.728	新建樁位
RN631	2677630.005	250730.044	新建樁位(虛樁)
RN631A	2677628.132	250717.179	新建樁位

圖例

樁別	說明
○	道路中心樁
⊕	區界樁
⊗	副樁
⊙	虛樁
⊚	新建樁位
⊛	新建樁位(虛樁)
⊜	恢復樁位
⊝	檢測樁位

測量技師：
證書字號：台工登字第 8558 號

工程位置

和平區

圖說

1064-19



亞興測量有限公司
臺中市西區臺灣大道二段 101 號 13 樓

電話:04-23012552
FAX:04-23010090

日期

112年06月 日

單位

公尺

負責人

江俊泓

副總經理

王順平

組長

蘇紹穎

繪圖員

陳秋蘭

印章