

# 第八章 檢討後計畫

## 第一節 計畫範圍及面積

臺中市都市計畫(舊有市區及一至五期市地重劃地區)細部計畫，位於原臺中市之居中位置，計畫區北側與西屯地區、四張犁地區、整體開發單元 9、10、11 等細部計畫區相鄰，東側至東光三和地區、旱溪地區及整體開發單元 12、13 等細部計畫區，南側緊鄰樹德地區、豐樂里附近地區及整體開發單元 6、7，西側臨接新市政中心專用區、新市政中心專用區南側與整體開發單元 2、3、4 等細部計畫區。範圍涵蓋臺中市中區、西區、北區、南區、東區、西屯區、南屯區及北屯區等 8 個行政區內 140 里的部分或全部，本次通盤檢討後計畫總面積為 3,025.69 公頃。

## 第二節 計畫年期及人口

### 壹、計畫年期

本計畫之計畫年期為民國 115 年。

### 貳、計畫人口與密度

計畫人口為 693,000 人；人口淨密度約為每公頃 500 人。

## 第三節 土地使用計畫

本計畫劃設住宅區、商業區、工業區、保存區、文教區、創意文化專用區、電信專用區、加油站專用區與自來水事業專用區等使用分區，面積合計 1,695.69 公頃，約佔計畫區總面積 56.04%。

### 壹、住宅區

本計畫住宅區共分為第二種住宅區、第三種住宅區、第三之一種住宅區、第五種住宅區、甲類住宅區、乙類住宅區及丙類住宅區，面積合計為 1,381.90 公頃，約佔計畫總面積 45.67%。

### 貳、商業區

本計畫商業區共分為第一種商業區、第二種商業區、第二之一種商業區、第三種商業區、第三之一種商業區及第四種商業區，面積合計為 280.00 公頃，約佔計畫區總面積 9.25%。

### 參、乙種工業區

本計畫乙種工業區面積合計 1.34 公頃，約佔計畫區總面積 0.04%。

### 肆、保存區

本計畫保存區面積合計 3.24 公頃，佔計畫區總面積 0.11%。

### 伍、文教區

本計畫文教區面積合計 9.17 公頃，佔計畫區總面積 0.30%。

### 陸、創意文化專用區

本計畫創意文化專用區共分為創意文化專用區一、二、三，面積合計 6.31 公頃，佔計畫區總面積 0.21%。

## 柒、加油站專用區

本計畫加油站專用區面積合計 2.08 公頃，占計畫區總面積 0.07%。

## 捌、臺中州廳專用區

本計畫臺中州廳專用區面積 4.37 公頃，占計畫區總面積 0.14%。

## 玖、電信專用區

本計畫電信專用區面積合計 5.68 公頃，占計畫區總面積 0.19%。

## 拾、河川區及河川區兼作道路使用

本計畫劃設河川區面積 1.42 公頃，河川區兼作道路使用面積 0.15 公頃，面積合計 1.57 公頃，占計畫區總面積 0.05%。

圖 8-1 為檢討後細部計畫示意圖，表 8-1 為檢討後細部計畫土地使用面積表。

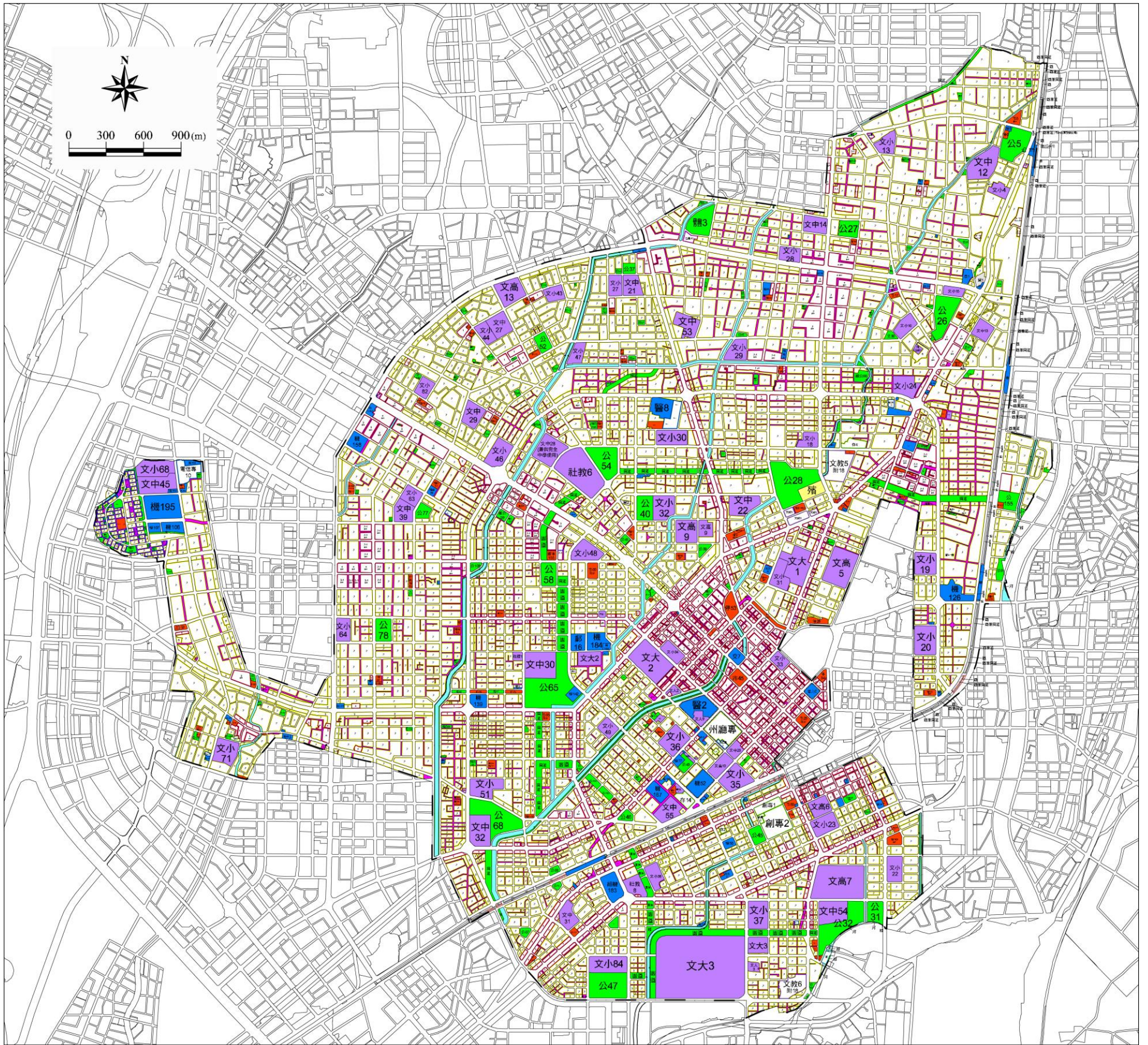
表 8-1 檢討後細部計畫土地使用面積表

項目			現行計畫		面積增減 (公頃)	變更後計畫	
			面積(公頃)	比例(%)		面積(公頃)	比例(%)
土地 使用 分區	住宅區	住二	1,213.66	40.11	-0.60	1,213.06	40.09
		住三	161.43	5.34	-0.02	161.41	5.33
		住三之一	0.22	0.01	+0.01	0.23	0.01
		住五	5.46	0.18	--	5.46	0.18
		住甲	0.87	0.03	--	0.87	0.03
		住乙	0.83	0.03	--	0.83	0.03
		住丙	0.04	0.00	--	0.04	0.00
		小計	1,382.51	45.69	-0.61	1,381.90	45.67
	商業區	商一	149.54	4.94	-0.03	149.51	4.94
		商二	64.14	2.12	--	64.14	2.12
		商二之一	27.04	0.89	--	27.04	0.89
		商三	21.07	0.70	--	21.07	0.70
		商三之一	4.04	0.13	--	4.04	0.13
		商四	12.95	0.43	--	12.95	0.43
		未指定	1.25	0.04	--	1.25	0.04
		小計	280.03	9.26	-0.03	280.00	9.25
	乙種工業區		1.34	0.04	--	1.34	0.04
	保存區		3.24	0.11	--	3.24	0.11
	文教區		9.17	0.30	--	9.17	0.30
	創意文化 專用區	創專一	1.54	0.05	--	1.54	0.05
		創專二	4.47	0.15	--	4.47	0.15
		創專三	0.30	0.01	--	0.30	0.01
		小計	6.31	0.21	--	6.31	0.21
	加油站專用區		2.08	0.07	--	2.08	0.07
	臺中州廳專用區		4.37	0.14	--	4.37	0.14
	電信專用區		5.68	0.19	--	5.68	0.19
	河川區		1.44	0.05	--	1.42	0.05
河川區兼作道路使用		0.15	0.00	--	0.15	0.00	
合計		1,696.33	56.06	-0.64	1,695.69	56.04	
公共 設施 用地	文大用地		53.65	1.77	--	53.65	1.77
	文高用地		29.09	0.96	--	29.09	0.96
	文中用地		53.01	1.75	--	53.01	1.75
	文小用地		87.70	2.90	--	87.70	2.90
	社教機構用地		12.55	0.41	--	12.55	0.41
	社會福利設施用地		0.80	0.03	+0.06	0.86	0.03
	公園用地		80.15	2.65	--	80.15	2.65
	兒童遊樂場用地		15.88	0.52	+0.06	15.94	0.53

項目		現行計畫		面積增減 (公頃)	變更後計畫	
		面積(公頃)	比例(%)		面積(公頃)	比例(%)
公共設施用地	公園兼兒童遊樂場用地	0.70	0.02	+0.01	0.71	0.02
	公園用地兼供道路使用	0.05	0.00	--	0.05	0.00
	園道用地	37.85	1.25	--	37.85	1.25
	園道用地兼作排水道使用	0.23	0.01	--	0.23	0.01
	綠地、綠帶	12.81	0.42	+0.11	12.92	0.43
	綠地用地兼作排水道使用	2.84	0.09	--	2.84	0.09
	綠帶兼廣場用地	0.11	0.00	--	0.11	0.00
	體育場用地	3.67	0.12	--	3.67	0.12
	停車場用地	15.31	0.51	+0.07	15.38	0.51
	廣場用地	1.68	0.06	+0.08	1.76	0.06
	廣場兼停車場用地	2.15	0.07	-0.01	2.14	0.07
	市場用地	15.59	0.52	--	15.59	0.52
	交通用地	1.35	0.04	--	1.35	0.04
	加油站用地	0.73	0.02	--	0.73	0.02
	機關用地	32.82	1.08	+0.09	32.91	1.09
	郵政事業用地	2.34	0.08	--	2.34	0.08
	電力用地	1.86	0.06	--	1.86	0.06
	自來水事業用地	0.77	0.03	--	0.77	0.03
	車站用地	3.02	0.10	--	3.02	0.10
	殯儀館用地	2.00	0.07	--	2.00	0.07
	醫療衛生機構用地	5.72	0.19	--	5.72	0.19
	變電所用地	1.30	0.04	--	1.30	0.04
	排水道用地	55.81	1.84	+0.17	55.98	1.85
	排水道用地兼作道路使用	0.06	0.00	--	0.06	0.00
	鐵路用地	5.89	0.19	--	5.89	0.19
	鐵路用地兼作園道使用	8.68	0.29	--	8.68	0.29
	鐵路用地兼作道路使用	4.76	0.16	--	4.76	0.16
	鐵路用地兼作排水道使用	0.03	0.00	--	0.03	0.00
	道路用地(含人行步道用地)	774.35	25.59	--	774.35	25.59
	捷運系統用地	1.50	0.05	--	1.50	0.05
	捷運系統用地兼作排水道使用	0.22	0.01	--	0.22	0.01
	捷運系統用地兼作道路使用	0.33	0.01	--	0.33	0.01
捷運系統用地兼作鐵路使用	0.00	0.00	--	0.00	0.00	
合計	1,329.36	43.94	+0.64	1,330.00	43.96	
總計	3,025.69	100.00	--	3,025.69	100.00	

註：表內面積僅供參考，實際面積應以依據核定圖實地分割測量面積為準。





計畫圖例

2 第二種住宅區	存 保存區	社福 社會福利設施用地	交 交通用地	鐵兼道 鐵路用地兼作道路使用
3 第三種住宅區	河 河川區	公 公園用地	油 加油站用地	捷 捷運系統用地
3-1 第三之一種住宅區	河兼道 河川區兼作道路使用	公兼兒 公園兼兒童遊樂場用地	機 機關用地	捷兼排 捷運系統用地兼作排水道使用
5 第五種住宅區	文教 文教區	公兼道 公園用地兼供道路使用	郵 郵政事業用地	捷兼道 捷運系統用地兼作道路使用
580 甲類住宅區	創專1 第一種創意文化專用區	兒 兒童遊樂場用地	電力 電力用地	捷兼鐵 捷運系統用地兼作鐵路使用
320 乙類住宅區	創專2 第二種創意文化專用區	園道 園道用地	自 自來水事業用地	道 道路用地
180 丙類住宅區	創專3 第三種創意文化專用區	園兼排 園道用地兼作排水道使用	車 車站用地	人 人行步道用地
商業區	油專 加油站專用區	綠 綠地、綠帶用地	醫 醫療衛生機構用地	細部計畫道路用地
1 第一種商業區	電信專 電信專用區	綠兼廣 綠帶兼廣場用地	殯 殯儀館用地	細部計畫人行步道用地
2 第二種商業區	州廳專 臺中州廳專用區	綠兼排 綠地用地兼作排水道使用	變 變電所用地	附帶條件地區範圍
2-1 第二之一種商業區	文大 文大用地	體 體育場用地	排 排水道用地	計畫範圍
3 第三種商業區	文高 文高用地	停 停車場用地	排兼道 排水道用地兼作道路使用	
3-1 第三之一種商業區	文中 文中用地	廣 廣場用地	鐵 鐵路用地	
4 第四種商業區	文小 文小用地	廣兼停 廣場兼停車場用地	鐵兼排 鐵路用地兼作排水道使用	
乙工 乙種工業區	社教 社教機構用地	市 市場用地	鐵兼園 鐵路用地兼作園道使用	

註：公設編號前加註「細」者為細部計畫公共設施用地。

圖 8-1 檢討後細部計畫示意圖



## 第四節 公共設施計畫

本計畫公共設施包含學校用地(文大、文高、文中、文小)、機關用地、社教機構用地、公園用地、兒童遊樂場、市場用地、停車場用地、排水道用地、園道用地、道路用地、鐵路用地等，面積合計 1,330.00 公頃，約占計畫區總面積 43.96%。

**表 8-2 公共設施用地明細表**

項目	編號	面積(公頃)	備註
文大用地	文大 1	5.15	臺中科技大學
	文大 2	9.10	臺中教育大學
	文大 3	38.44	中興大學(部分)
	文大 9	0.95	臺中科技大學中護健康學院
文高用地	文高 5	6.03	臺中一中
	文高 6	2.10	臺中家商
	文高 7	10.64	中興大學附屬臺中高級農業職業學校
	文高 9	4.60	臺中二中
	文高 10	2.05	臺中女中
	文高 13	3.67	文華高中
文中用地	文中 12	4.70	北新國中
	文中 13	1.95	三光國中
	文中 14	2.40	崇德國中
	文中 21	2.33	立人國中
	文中 22	3.39	五權國中
	文中 23	1.16	居仁國中
	文中 27	2.76	中山國中
	文中 28	4.04	忠明中學
	文中 29	2.62	漢口國中
	文中 30	5.25	向上國中
	文中 31	2.30	四育國中
	文中 32	4.12	崇倫國中
	文中 39	2.44	大業國中
	文中 45	4.07	黎明國中
	文中 53	2.74	曉明女中
	文中 54	3.98	東峰國中
文中 55	2.78	光明國中	
文小用地	文小 4	1.47	僑孝國小
	文小 13	2.15	松竹國小
	文小 15	1.20	四維國小
	文小 16	2.00	文昌國小
	文小 18	1.69	省三國小
	文小 19	3.00	力行國小

項目	編號	面積(公頃)	備註
	文小 20	4.04	進德國小
	文小 22	2.52	大智國小
	文小 23	2.76	臺中國小
	文小 24	2.96	北屯國小
	文小 27	1.79	立人國小
	文小 28	1.83	文心國小
	文小 29	2.45	賴厝國小
	文小 30	3.02	健行國小
	文小 31	2.60	太平國小
	文小 32	3.24	篤行國小
	文小 33	1.33	光復國小
	文小 34	1.82	臺中教育大學附設實驗國小
	文小 35	3.63	大同國小
	文小 36	3.47	忠孝國小、臺中市教師研習中心
	文小 37	3.59	國光國小
	文小 38	2.01	
	文小 43	1.67	重慶國小
	文小 44	1.76	大仁國小
	文小 46	3.16	忠明國小
	文小 47	1.75	中華國小
	文小 48	3.01	中正國小
	文小 49	1.59	忠信國小
	文小 51	3.49	大勇國小
	文小 63	1.85	東興國小
	文小 64	2.06	大新國小
	文小 68	3.78	黎明國小
	文小 71	3.36	南屯國小、南屯運動中心
	文小 82	1.70	何厝國小
	文小 84	3.95	信義國小
社教機構用地	社教 6	8.85	自然科學博物館
	社教 7	0.27	孫立人將軍故居
	社教 8	2.16	國立公共資訊圖書館
	細社教 1	0.39	臺中原刑務所演武場 指定供體育活動、展演空間及附屬商業 設施使用
	細社教 2	0.36	一德洋樓
	細社教 3(附註 12)	0.33	臺中文學館
	細社教 4	0.21	北屯新村眷村文物館
社會福利設施用地	社福 1	0.53	美村綜合服務園區興建中
	社福 2	0.28	供社會住宅使用
	細社福 1	0.06	供公設民營托嬰中心



項目	編號	面積(公頃)	備註
公園用地	公 5	4.50	舊社公園、舊社公園活動中心
	公 9	0.87	
	公 26	4.64	北屯兒童公園、市立文化中心兒童館
	公 27	2.01	民俗公園、臺灣民俗文物館
	公 28	8.73	中正公園、中山堂、北區運動中心
	公 31	2.13	大智公園
	公 32	5.97	東峰公園、勞工福利中心、東峰游泳池
	公 37	0.84	長青公園、臺中市長青服務中心
	公 39	0.69	英士公園
	公 40	2.58	英才公園、臺中市市區托育資源中心
	公 41	0.40	民龍公園
	公 42	0.25	茄荳公園
	公 43	0.93	居仁國中運動場
	公 45	1.38	長春公園、南區長春運動中心
	公 46	0.76	公館公園
	公 47	6.25	健康公園、第三分局健康派出所、市立圖書館南區分館
	公 52	1.45	三信公園、三信游泳池
	公 54	4.46	植物園、科博館植物園研究教育中心
	公 57	0.21	華美公園
	公 58	2.28	忠明公園
	公 65	10.43	美術館
	公 67	0.51	福順公園
	公 68	6.46	半平厝公園、南區區公所崇仁活動中心
	公 69	0.47	民興公園
	公 75	0.33	文林公園
	公 77	1.19	東興公園
	公 78	2.28	萬壽公園、萬壽棒球場
	公 108	0.51	公益公園
	公 113	0.30	上公館公園
	公 114	0.68	樂群公園
	公 115	0.61	大全公園
	公 155	2.02	
	細公 53	0.11	中德公園
	細公 56	0.32	忠誠公園
	細公 59	0.56	忠明公園
	細公 60	0.13	美村公園
細公 61	0.24	土庫公園	
細公 62	0.05	五福公園	
細公 63	0.14	大忠公園	
細公 64	0.21	光明公園	
細公 66	0.93		
細公 67	0.34		

項目	編號	面積 ( 公頃 )	備註
兒童遊樂場用地	兒 13	0.20	福光公園
	兒 15	0.12	
	兒 16	0.17	
	兒 25	0.10	平興公園
	兒 31	0.33	豐田公園
	兒 32	0.13	旅順公園
	兒 36	0.49	
	兒 37	0.28	三光兒童公園
	兒 41	0.15	忠孝公園
	兒 48	0.15	梅川公園
	兒 49	0.27	賴明公園
	兒 50	0.24	山西公園
	兒 52	0.19	曉明公園
	兒 53	0.20	中清公園
	兒 54	0.21	太原兒童遊戲場
	兒 57	0.14	
	兒 62	0.52	南平公園
	兒 73	0.19	成都公園
	兒 74	0.17	河南公園
	兒 76	0.20	甘肅公園
	兒 78	0.20	武昌公園
	兒 79	0.21	大仁公園
	兒 80	0.20	大弘公園
	兒 81	0.20	重慶公園
	兒 82	0.20	何厝公園
	兒 83	0.18	大有公園
	兒 106	0.20	青海公園
	兒 108	0.11	大墩公園
	兒 109	0.10	大容公園
	兒 110	0.10	大業公園
	兒 111	0.15	大益公園
	兒 114	0.15	大進公園
	兒 116	0.10	惠德兒童公園
兒 117	0.23	萬和公園	
兒 123	0.17	三采公園	
兒 124	0.17		
兒 125	0.24	文昌兒童公園、永定兒童青少年活動中心	
兒 146	0.07		
兒 148	0.30	三十張犁公園	
兒 164	0.20	田心公園	
兒 167	0.24		
兒 189	0.20	育強公園	

項目	編號	面積 ( 公頃 )	備註
兒童遊樂場用地	細兒 9	0.25	松茂公園
	細兒 24	0.20	九甲公園
	細兒 26	0.20	松和公園
	細兒 27	0.19	松竹公園
	細兒 30	0.07	
	細兒 39	0.10	
	細兒 47	0.24	東新公園
	細兒 58	0.13	忠勤公園
	細兒 84	0.20	大安公園
	細兒 122	0.15	三義兒童公園
	細兒 153	0.14	尚德公園
	細兒 158	0.33	
	細兒 186	0.08	大聖公園
	細兒 187	0.29	中美公園
	細兒 188	0.12	
	細兒 189	0.09	甘州公園
	細兒 190	0.13	福壽宮(後方兒童遊戲場)
	細兒 191	0.04	高登公園
	細兒 192	0.17	自立公園
	細兒 193	0.19	
	細兒 194	0.3	
	細兒 195	0.24	
	細兒 196	0.19	北區及四期公園
	細兒 198	0.12	崇德公園
	細兒 199	0.13	平安公園
	細兒 200	0.14	積善樓
	細兒 201	0.08	
	細兒 203	0.15	錦祥公園
	細兒 204	0.20	文英兒童公園
	細兒 205	0.44	黎明公園
	細兒 206	0.21	福德公園
	細兒 207	0.42	黎光公園
	細兒 208	0.10	
細兒 209	0.08	麻園頭兒童公園	
細兒 210	0.08	國光公園	
細兒 211	0.15	福德宮前綠地	
細兒 212	0.11		
細兒 213	0.10		
細兒 214	0.15	育強公園	
細兒 215	0.22	朝陽公園	
細兒 217	0.28	臺中文學公園	

項目	編號	面積(公頃)	備註
兒童遊樂場用地	細兒 218	0.27	
	細兒 219	0.02	公益三角公園
	細兒 220	0.06	
公園兼兒童遊樂場用地	公兼兒 30(附 40)	0.51	
	公兼兒 34	0.18	茄荃樹王文化生態公園
	細公兼兒 1	0.02	
公園用地兼作道路使用	公兼道	0.05	
園道用地	園道	37.85	
園道用地兼作排水道使用	細園兼排 1	0.23	
綠地 綠帶	綠 6	0.13	
	綠 9	0.16	水南里民活動中心、福德祠
	綠 16	0.10	中仁公園
	綠 17	0.32	
	綠 18	0.29	
	綠 75	0.03	慈母園
	綠 77	0.03	
	綠地、綠帶	10.52	
	細綠 5	0.12	
	細綠 6	0.08	
	細綠 7	0.02	
	細綠 8	0.02	
	細綠 9	0.06	
	細綠 10	0.03	
	細綠 11	0.03	
	細綠 12	0.04	
	細綠 13	0.06	
	細綠 14	0.06	
	細綠 15	0.04	
	細綠 16	0.03	
	細綠 17	0.04	
	細綠 18	0.04	
	細綠 19	0.03	
	細綠 20	0.03	
	細綠 21	0.03	
	細綠 22	0.03	
	細綠 23	0.03	
	細綠 24	0.08	
細綠 25	0.03		
細綠 26	0.02		



項目	編號	面積(公頃)	備註
綠地 綠帶	細綠 27	0.02	
	細綠 28	0.02	
	細綠 29	0.03	
	細綠 30	0.03	
	細綠 31	0.03	
	細綠 34	0.03	
	細綠 35	0.07	
	細綠 42	0.01	
	細綠 48	0.16	
	細綠 49	0.02	
綠地用地兼作排水道使用	細綠兼排	2.84	
綠帶兼廣場用地	細綠兼廣	0.11	
體育場用地	體 3	3.67	中興游泳池、蓬勃運動中心
停車場用地	停 6	0.23	舊社停車場
	停 12	0.24	建成停車場
	停 25	0.19	新民高中停車場
	停 28	0.73	新興停車場
	停 34	0.47	自由立體停車場
	停 37	0.18	忠孝停車場
	停 47	0.12	山西停車場
	停 48	0.12	中德停車場
	停 51	0.09	
	停 53	1.67	中華停車場
	停 55	0.02	平和停車場
	停 58	0.23	
	停 60	0.08	德義停車場
	停 67	0.09	武昌停車場
停 69	0.09	河南停車場	
	停 70	0.08	忠義停車場
	停 71	0.37	漢口立體停車場
	停 75	0.34	美村停車場
	停 76	0.34	土庫停車場
	停 77	0.32	南平停車場
	停 89	0.08	何厝停車場
	停 91	0.21	大墩停車場
	停 94	0.16	大新停車場
	停 96	0.13	大進停車場
	停 97	0.23	南屯停車場
	停 111	0.16	
	停 113	0.09	全聯停車場
	停 114	0.10	文昌停車場

項目	編號	面積(公頃)	備註
	停 127	0.09	太原停車場
	停 134	0.20	永興停車場
	停 144	0.15	
	停 147	0.14	
	停 149	0.17	
	停 162	0.80	
	停 170	0.20	復興路三段停車場
	停 171	0.15	
	停 177	0.11	金龍停車場
	細停 51	0.44	民龍停車場
	細停 52	0.15	
	細停 59	0.06	
	細停 62	0.15	藍興停車場
	細停 72	0.36	東興立體停車場
	細停 73	0.12	大益停車場
	細停 78	0.23	
	細停 79	0.10	
	細停 110	0.15	
	細停 145	0.06	
	細停 146	0.24	
	細停 154	0.09	
	細停 155	0.57	勤美誠品(多目標使用)
	細停 156	0.07	
	細停 157	0.05	貴和停車場
	細停 158	0.29	林森停車場
	細停 160	0.04	
	細停 163	0.53	中賓停車場
	細停 164	0.21	東欣停車場
	細停 165	0.02	
	細停 166	0.18	金華停車場
	細停 167	0.03	東欣機車停車場
	細停 168	0.27	三光停車場
	細停 170	0.08	
	細停 171(註 2)	0.24	
	細停 173	0.05	
	細停 174	0.70	建行停車場
	細停 175	0.23	
	細停 177	0.34	
	細停 178	0.13	自立停車場
	細停 179	0.07	

項目	編號	面積(公頃)	備註
廣場用地	廣 3	0.15	北平路四段停車場
	廣 4	0.09	
	廣 7	0.11	廣七(天津)停車場
	廣 8	0.13	廣八停車場
	廣 10	0.23	廣十地下停車場
	廣 11	0.17	
	廣 12	0.20	
	廣 21	0.01	
	細廣 15	0.36	
	細廣 18	0.05	
	細廣 19	0.01	
	細廣 20	0.05	
	細廣 21	0.04	
	細廣 22	0.01	
	細廣 23	0.05	
	細廣 24	0.02	
	細廣 25	0.02	
	細廣 26	0.02	
	細廣 27	0.02	
	廣場兼停車場用地	廣兼停 158	0.1
廣兼停 164		0.28	大湖停車場
細廣兼停 162		0.08	
細廣兼停 163		0.13	
細廣兼停 164		0.12	
細廣兼停 166		0.16	
細廣兼停 167		0.15	
細廣兼停 168		0.10	
細廣兼停 169		0.08	
細廣兼停 170		0.09	
細廣兼停 171		0.09	
細廣兼停 172		0.04	
細廣兼停 174		0.24	
細廣兼停 175		0.21	
細廣兼停 176		0.12	
細廣兼停 177	0.11		
細廣兼停 178	0.04		

項目	編號	面積(公頃)	備註
市場用地	市 5(附註 37)	0.77	松竹民有零售市場
	市 17	0.32	東光公有市場
	市 18	0.20	平順、平心、平福里聯合活動中心
	市 19(附註 38)	0.33	
	市 23(附註 38)	0.43	
	市 25(附註 37)	0.88	東協廣場
	市 33	0.21	東峰公有市場、平德里活動中心
	市 34	0.15	東義超市
	市 35	0.20	北區長青活動中心
	市 36	0.17	中德公有市場、明德里活動中心
	市 37(附註 37)	0.73	東興零售市場
	市 39(附註 37)	0.44	篤行公有市場
	市 41(附註 37)	0.39	平等公有市場
	市 42(附註 37)	0.18	竹圍市場(第八市場)
	市 43	0.20	太原市場
	市 44	0.34	第五市場
	市 45	1.16	第二市場
	市 48(附註 37)	0.21	復興市場
	市 50	0.60	第三市場
	市 57	0.22	何德活動中心
	市 58	0.19	中義公有市場
	市 60(附註 37)	1.08	模範市場
	市 65(附註 37)	0.45	忠信市場
	市 76	0.23	何厝市場
	市 77	0.23	何南活動中心
	市 79	0.18	大新公有市場
	市 82	0.22	大進公有市場
	市 85(附註 37)	0.23	黎明春秋大樓
	市 86	0.18	南屯公有市場
	市 87(附註 37)	0.20	永定市場
	市 99(附註 37)	0.47	一心公有市場
	市 101(附註 37)	0.97	建新市場
	市 110(附註 37)	0.32	新高市場
	細市 61(附註 10-1)	0.33	史丹德潮流會館
細市 62(附註 10-1)	0.33	向上市場	
細市 63	0.29	全聯超市及大益活動中心	
細市 64(附註 10-1)	0.41	多目標使用	
細市 66(附註 10-1)	0.21	多目標使用	
細市 116(附註 10-1)	0.28	大智市場	
細市 117	0.63	小康市場	



項目	編號	面積(公頃)	備註
交通用地	交 2	0.30	交通部鐵道局中部工程處
	交 7	1.05	臺灣大道-大臺中旅遊服務中心興中站、興中停車場
加油站用地	細油 18	0.08	中油永和街站
	細油 24	0.12	中油公益路站
	細油 34	0.21	中油復興路站
	細油 43	0.21	中油五權西路站
	細油 44	0.10	中油大同站
機關用地	機 3	0.19	警察局第五分局松安派出所
	機 18	0.16	
	機 21	0.10	消防局特搜大隊大誠分隊
	機 34	0.33	
	機 35	0.08	東區戶政事務所
	機 36	0.02	東區家庭福利服務中心
	機 46	0.59	臺中市警察局訓練地、消防局第八救災救護大隊文昌分隊、警察局第五分局文昌派出所、中正地政事務所、臺中市政府地方稅務局東山分局
	機 52	2.48	地方法院、地方檢察署、臺中法院郵局
	機 53	0.04	警察局第一分局交通分隊
	機 55	0.10	南區圖書館長春閱覽室
	機 56	0.65	憲兵指揮部臺中憲兵隊、南區萬安聯合集會所、南區家庭福利服務中心
	機 60	0.16	臺中市消防局第七救災救護大隊中港分隊
	機 75	0.10	交通部公路總局西部濱海公路北區工程處
	機 76	0.48	警察局第一分局
	機 77	0.55	中山地政事務所
	機 88	0.24	南屯親子館、南屯區家庭福利服務中心
	機 103	0.24	警察局第四分局黎明派出所
	機 106	1.39	內政部國土測繪中心、環保署環境督察總隊、自來水公司人力資源處訓練所、臺灣銀行黎明分行、黎明郵局
	機 107	0.75	國立公共資訊圖書館黎明分館、內政部警政署警察廣播電臺臺中分臺、黎明消費合作社
	機 109	0.20	警察局第四分局南屯派出所
	機 124	0.68	國軍中部地區人才招募中心
	機 125	0.17	警察局第五分局北屯派出所
	機 126	2.93	軍事機關(聯勤 401 廠)
	機 127	0.12	警察局第三分局東區分駐所
	機 128	0.12	營建署中區工程處
	機 135	0.84	臺中市監理站
機 137	0.09	消防局第八救災救難大隊北屯分隊	
機 139	1.38		
機 142	0.86	臺中市立文化中心、臺中市立圖書館大墩分館	
機 150	0.16	警察局第四分局大墩派出所	
機 158	1.64	臺中市警察局、警察局刑事警察大隊、警察局交通警察大隊	

項目	編號	面積(公頃)	備註
機關用地	機 160	0.09	警察局第三分局
	機 162	0.05	田心里活動中心、田心福德廟
	機 167	1.61	
	機 175	0.16	南區中興活動中心
	機 183	0.34	審計部教育農林審計處
	機 184	2.07	財政部中區國稅局、財政部中區國稅局民權稽徵所、財政部國有財產署中區分署
	機 193	0.43	國家通訊傳播委員會中區監理處
	機 195	5.34	行政院中部聯合服務中心、內政部土地重劃工程處、內政部兒童局、內政部入出國及移民署臺中市服務站、外交部中部辦事處、經濟部水利署、交通部觀光局旅遊服務中心臺中服務處、行政院勞工委員會中部辦公室、財團法人海峽交流基金會中區服務處、大業停車場、黎明體能活動中心、中正堂等
	機 196	0.23	審計部臺中市審計處
	機 199-1	0.49	臺中地方法院舊宿舍群
	機 199-2	0.16	臺中地方法院停車場
	機 199-3	0.08	臺中地方法院停車場
	細機 47	0.32	臺中市北區行政大樓
	細機 59	0.42	國民黨臺中市委員會、臺中市政府都市發展局修復工程科
	細機 175	0.06	臺中市西區圖書館
	細機 178	0.04	臺中市青少年福利服務中心
	細機 179	0.05	臺中市北屯區圖書館
	細機 181	0.15	審計處及中區隊使用
	細機 183	2.75	臺灣高等法院臺中分院
	細機 184	0.12	大忠社區活動中心
細機 190	0.04	黎明社區活動中心	
細機 191	0.09	東勢子段四里多功能活動中心	
郵政用地	郵 2	0.05	臺中北屯郵局
	郵 3	0.02	育才郵局
	郵 4	0.02	力行路郵局
	郵 5	0.03	大坑口郵局
	郵 8	0.17	
	郵 9	0.06	
	郵 10	0.04	中正路郵局
	郵 11	0.10	福平里郵局
	郵 12	0.08	南屯路郵局
	郵 13	0.05	臺中路郵局
	郵 14	0.18	健行路郵局
	郵 16	1.55	英才郵局

項目	編號	面積 (公頃)	備註
電力用地	電力 2	0.83	臺灣電力公司臺中區營業處
	電力 6	0.37	中華變電所
	電力 7	0.44	中南變電所、臺灣電力公司臺中供電區營運處
	電力 8	0.15	臺灣電力公司南屯服務所
	電力 9	0.07	南屯變電所
自來水事業用地	自 1	0.77	臺灣自來水公司臺中給水廠
車站用地	車	3.02	
殯儀館用地	殯	2.00	臺中市生命禮儀管理處崇德館、五義停車場
醫療衛生機構用地	醫 2	3.22	臺中醫院
	醫 8	2.50	國軍臺中總醫院中清分院
變電所用地	變 1	0.62	北屯文心變電所
	變 2	0.24	中西變電所
	變 3	0.16	南屯變電所
	變 4	0.13	忠明變電所
	變 17	0.14	英才變電所
排水道用地	排水道	55.81	
	細排	0.17	
排水道用地兼作道路使用	排兼道	0.06	
鐵路用地	鐵	5.89	
鐵路用地兼作園道使用	鐵兼園道	8.68	
鐵路用地兼作道路使用	鐵兼道	4.76	
鐵路用地兼作排水道使用	鐵兼排	0.03	
道路用地(含人行步道用地)		774.40	
捷運系統用地	捷	0.01	
	捷 3	0.14	
	捷 G4-1	0.05	
	捷 G5	0.2	
	捷 G6	0.23	
	捷 G7	0.09	
	捷 G9-2	0.53	
	捷 G11	0.26	
捷運系統用地兼作排水道使用	捷兼排	0.22	
捷運系統用地兼作道路使用	捷兼道 G4-1	0.33	
捷運系統用地兼作鐵路使用	捷兼鐵	0.00	

註：表內面積僅供參考，實際面積應以依據核定圖實地分割測量面積為準。

## 第五節 交通系統計畫

本計畫區路網架構主要以環道狀、輻射式及棋盤式為主，依道路功能則分為聯外道路、主要道路及區內道路三種層級。而區域交通則以外圍的國道一號、中彰快速道路及生活圈道路為主。

### 壹、聯外道路

- 一、臺灣大道 ( 60M-1、50M-1、40M-1 ): 即臺 12 省道，往東通往臺中火車站，往西可通往龍井、沙鹿、梧棲等海線鄉鎮，可連接國道一號中港交流道。路寬為 40 ~ 60 公尺。
- 二、崇德路 ( 30M-2 ): 往北可通往潭子、豐原，往南銜接五權路、三民路進入市中心區。路寬為 30 公尺。
- 三、北屯路 ( 30M-10 ): 即臺 3 省道，往北可通往潭子、豐原，往南銜接雙十路、三民路進入市中心區，或銜接進化路通往臺中市東區。路寬 30 公尺。
- 四、大雅路、中清路 ( 30M-25 ): 即臺 10 省道，文心路以東路段稱為大雅路，以西路段改稱中清路，往北可通往大雅、清水及國道一號中清交流道，且為通往水湳經貿園區及清泉崗國際機場的主要聯外道路，路寬為 30 公尺。
- 五、五權西路 ( 30M-28 ): 除可通往龍井鄉之外，國道一號及中彰快速道路皆於此路段設置匝道。路寬為 30 公尺。
- 六、臺中路 ( 25M-15 ): 為計畫區通往霧峰、草屯、中興新村之主要聯外道路，往北行經臺鐵銜接民權路，可通往臺中市政府、臺中市議會等政府機關。路寬為 25 公尺。
- 七、國光路 ( 25M-19 ): 即臺 3 省道，為計畫區通往大里市之主要聯外道路，往北行經臺鐵銜接林森路，可進入市中心區。路寬為 25 公尺。
- 八、復興路 ( 25M-20 ): 五權南路以西路段屬臺 1 乙省道，國光路以東路段則屬縣道 136，為計畫區通往烏日、彰化之主要聯外道路。路寬 25 公尺。
- 九、五權南路 ( 25 M-21 ): 往南銜接中投快速道路 ( 臺 63 線 )，為臺 3 線臺中到南投的替代道路，並可銜接國道三號霧峰、草屯、南投等交流道。路寬 25 公尺。
- 十、建成路 ( 20M-73 ): 往東銜接振興路可通往太平地區，往西銜接復興路可通往



烏日、彰化地區，為東區主要聯外道路。路寬 25 公尺。

## 貳、主要道路

### 一、環狀道路

- (一) 內環道：由五權路 ( 30M-14 )、自由路 ( 20M-64 ) 與雙十路 ( 20M-57 ) 所構成，呈一橢圓形狀，提供市中心區主要聯絡服務。
- (二) 中環道：由忠明路 ( 30M-12 )、忠明南路 ( 30M-71 )、進化路 ( 30M-21 )、進化北路 ( 30M-21 ) 及建成路 ( 20M-73 ) 所構成，提供中區及東區主要聯絡服務。
- (三) 外環道：由文心路 ( 40M-2 )、文心南路 ( 40M-3 ) 與東山路 ( 20M-5 ) 所構成，為臺中市主要環道發展軸帶，且可通往大坑地區。

### 二、其他主要道路

其他主要道路包括三民路 ( 20M-67、25M-12、30M-30 )、南屯路 ( 20M-98 )、英才路 ( 25M-19、25M-20 )、林森路 ( 25M-19 )、健行路 ( 20M-4 )、美村路 ( 20M-84 )、太原路 ( 15M-93、25M-48 )、漢口路 ( 20M-85 )、東興路 ( 20M-85 )、精武路 ( 20M-50 )、西屯路 ( 20M-83 )、公益路 ( 20M-86 )、向上路 ( 30M-28 )、民權路 ( 20M-65 )、黎明路 ( 20M-105 )，為計畫區通往西屯區、南屯區、北屯區等主要道路。

表 8-3 主要計畫道路編號明細表

道路編號	起點位置	迄點位置	道路名稱
60M-1	40M-2(計畫範圍西界)	50M-1	臺灣大道
50M-1	60M-1	25M-14	臺灣大道
40M-2	60M-1	30M-10	文心路
40M-3	60M-1	計畫範圍南界	文心路
40M-4	50M-1	20M-62	臺灣大道
39M-1	20M-92	20M-65(計畫範圍東界)	建國北路
34M-1	31M-1	20M-51	南京路
31M-1	25M-53(計畫範圍西界)	34M-1	南京路
30M-6	計畫範圍北界	15M-47	梅川東路
30M-9	30M-7(計畫範圍北界)	20M-57(計畫範圍東界)	崇德路、錦南街
30M-10	20M-57	計畫範圍北界	北屯路
30M-12	30M-27	30M-10	進化北路、忠明路
30M-14	20M-47	25M-21	三民路、五權路、五權南路
30M-15	西側：20M-67 東側：15M-69(計畫範圍 東界)	西側：25M-51(計畫範圍東 界) 東側：30M-21	精武路
30M-21	30M-10	20M-51	進化路
30M-22	北側：25M-51 南側：25M-21	北側：34M-1 南側：10M-140(計畫範圍 南界)	建成路
30M-24	30M-22	計畫範圍南界	大智路
30M-25	15M-47(計畫範圍界)	30M-14	中清路
30M-26	40M-3(計畫範圍界)	15M-92	公益路
30M-27	30M-12	計畫範圍東界	忠明南路
30M-28	西側：25M-52(計畫範圍 西界) 東側：15M-96(綠)	西側：15M-92(綠) 東側：30M-14	五權西路
30M-29	30M-27(計畫範圍西界)	25M-21	南平路
30M-30	15M-92(計畫範圍西界)	20M-89	三民西路
30M-31	計畫範圍西界	30M-32(計畫範圍東界)	公益路
30M-32	計畫範圍北界	15M-127	河南路
30M-33	15M-124	20M-102	大業路
30M-88	30M-12	20M-47	忠太西路、忠太東路
25M-3	15M-53	30M-10	松竹路
25M-12	15M-70	30M-14	三民路
25M-13	20M-67	20M-92	自由路
25M-14	20M-86	10M-118	民權路
25M-15	39M-1	20M-73	臺中路
25M-16	20M-73	30M-27	臺中路
25M-19	50M-1	計畫範圍南界	英才路、林森路、國光路
25M-20	30M-27(計畫範圍西界)	25M-15	復興路

道路編號	起點位置	迄點位置	道路名稱
25M-21	30M-22	30M-27(計畫範圍南界)	五權南路
25M-22	20M-98	計畫範圍南界	大墩路
25M-23	計畫範圍西界	15M-92	永春東路
25M-48	30M-10	19M-1~25M-1	太原路
25M-51	20M-57	30M-15	雙十路
25M-52	30M-31	12M-148(計畫範圍南圍界)	永春東七路
25M-53	20M-51	31M-1	進德路
25M-65	計畫範圍北界	15M-47	
24M-158	計畫範圍西界	39M-1	建國北路
23M-22	60M-1	20M-98	大墩路
20M-5	30M-10	計畫範圍東界	東山路
20M-6	20M~45M-1	計畫範圍東界	天祥街
20M-7	20M~45M-1	10M-6	東成路
20M-8	20M~45M-1	計畫範圍界	中山路四段
20M-46	西側：20M-81 東側：8M(排水道)	西側：8M(排水道) 東側：12M-76	漢口路
20M-47	50M-1	30M-14	健行路
20M-48	30M-12	30M-14	學士路
20M-49	15M-69(計畫範圍西圍界)	30M-21	力行路
20M-50	30M-21	19M-1	精武路
20M-51	計畫範圍西界	19M-1	自由路
20M-57	30M-10	25M-51	雙十路
20M-59	30M-14	12M	中華路
20M-61	30M-14	20M-64	公園路
20M-62	30M-14	計畫範圍東界	臺灣大道
20M-64	39M-1	計畫範圍東界	自由路
20M-65	10M-118	計畫範圍界	民權路
20M-66	20M-62	15M-60	大誠街
20M-67	25M-13	25M-12	三民路
20M-71	20M-94	10M-397(計畫範圍東圍界)	忠孝路
20M-73	15M-98	10M-141	仁和路
20M-74	20M-55(計畫範圍北界)	30M-22	大智路
20M-75	50M-1	20M-48	英才路
20M-81	40M-2(計畫範圍北界)	40M-2(計畫範圍西界)	青海路、漢口路、華美西街
20M-82	40M-2(計畫範圍北界)	15M-92	寧夏路
20M-83	20M-81	10M-439	西屯路
20M-84	30M-12	10M-184	民權路
20M-85	20M-81	計畫範圍南界	漢口路、東興路
20M-86	15M-92	25M-14	公益路
20M-87	50M-1	24M-158	美村路
20M-88	30M-27	10M-222	五權五街、公館路
20M-89	15M-96	30M-30	南屯路

道路編號	起點位置	迄點位置	道路名稱
20M-91	40M-3(計畫範圍西界)	25M-14	向上路
20M-92	12M	39M-1	公館路
20M-93	16M~21M-1	30M-22	正義街
20M-94	16M~21M-1	10M-281	學府路
20M-95	40M-3(計畫範圍西界)	15M-92	大隆路
20M-96	40M-3(計畫範圍西界)	15M-92	大業路
20M-97	40M-3(計畫範圍西界)	15M-92	向上南路
20M-98	20M-112	15M-92	南屯路
20M-102	計畫範圍北界	計畫範圍南界	黎明路
20M-109	25M-52	30M-32	大敦十一街
20M-112	30M-28	計畫範圍南界	向心路
20M-113	12M-143	30M-31	永春東七路
20M-114	15M-120(計畫範圍北界)	30M-28	惠文路
20M-140	25M-19	河兼道	南門路
20M-141	20M-143	文大 3	美村路
20M-143	20M-141	30M-27(計畫範圍南界)	美村南路
20M-145	20M-47	20M-47	博館路
20M-147	12M-42	30M-10	昌平路
20M-148	20M-59	25M-51(計畫範圍東界)	太平路
20M-149	20M-59	12M	民生路
20M-187	25M-20	30M-29	高院路
20M-188	計畫範圍北界	15M-47	
20M~45M-1	計畫範圍界	計畫範圍界	東光路
16M~21M-1	計畫範圍界	排水道用地	建國南路
16M-1	8M	30M-10	北屯路 291 巷
15M-26	計畫範圍界	計畫範圍界	
15M-39	15M-58	12M-62	興安路二段 142 巷、遼寧路
15M-40	8M	15M-39	崇德二路
15M-42	計畫範圍界	30M-9	崇德六路
15M-43	計畫範圍界	30M-9	崇德五路
15M-44	計畫範圍界	30M-9	崇德二路
15M-47	30M-25	15M-39	大連路
15M-53	12M-35(計畫範圍界)	12M-42	昌平路
15M-58	15M-201	8M	興安路
15M-59	12M	15M-47	熱河路
15M-60	20M-59	20M-67	福音街
15M-62	15M-86	30M-9	天津路
15M-64	30M-10	25M-48	三光巷
15M-69	園道	20M-51	進德北路
15M-70	10M-90	25M-12	精武路
15M-73	30M-22	30M-24	建德街
15M-86	8M	20M-46	陝西路

道路編號	起點位置	迄點位置	道路名稱
15M-87	40M-2	15M-90	成都路
15M-88	15M-91	15M-87	重慶路
15M-89	15M-87	20M-81	漢成四街
15M-90	40M-2	20M-83	甘肅路
15M-91	40M-2	20M-85	四川路
15M-92	30M-10	30M-30(計畫範圍界)	太原路、精誠路、精誠南路
15M-93	10M-439	25M-14	大和路
15M-95	20M-86	10M-218	模範街
15M-96	30M-28	24M-158	大忠南街、西川一路
15M-97	20M-91	20M-59	民生北路、民生路
15M-98	30M-22	7M	仁德街
15M-116	20M-52(計畫範圍界)	30M-32(計畫範圍界)	大墩十二街
15M-120	15M-127	40M-3	大墩四街
15M-123	12M-144	30M-32	干城街
15M-124	15M-123	12M-315	博愛街
15M-127	30M-32	15M-120	河南路
15M-133	計畫範圍界	12M-152	文昌街
15M-141	25M-52	12M-150	
15M-201	15M-58	8M	松竹北路、北屯路 473 巷 6 弄
15M-202	15M-47	8M	綏遠路
15M-203	15M-47	8M	山西路
15M-206	10M-412	12M-349	大振街
15M-233	10M-141	計畫範圍界	仁和路
15M-229	30M-14	25M-51(計畫範圍界)	育才北路
15M	8M	15M-39	旅順路
13M-1	20M-51	10M-134	進化路
12M-2	20M~45M-1	20M-7	東光八街、東成一街
12M-3	20M~45M-1	10M-7	東光六街
12M-4	10M-6	10M-6	東成路
12M-5	20M~45M-1	10M-2	東光東街
12M-6	20M~45M-1	10M-2	東光一街
12M-318	12M-150	30M-32	三和街
12M-37	12M-56	30M-10	松山街
12M-38	8M	12M-55	松安街、北新路 1 巷
12M-39	30M-9	12M-56	崇德六路
12M-41	30M-9	15M-53	崇德五路
12M-42	30M-9	15M-53	崇德二路
12M-54	40M-3	12M-121	大墩十八街
12M-55	計畫範圍界	12M-38	北新路
12M-56	12M-37	12M-39	遼寧路
12M-57	12M-39	12M-42	松和街
12M-58	12M-42	12M-63	安順東十街

道路編號	起點位置	迄點位置	道路名稱
12M-59	12M-42	12M-64	安順東九街
12M-61	8M	15M-39	旅順路
12M-62	8M	40M-2	瀋陽路
12M-63	12M-81	8M	旅順路
12M-64	15M-47	8M	瀋陽路
12M-65	30M-25	30M-10	北平路
12M-66	30M-9	8M	天津路
12M-68	8M	15M-58	天津路、天津路四段 280 巷
12M-69	12M-81	8M	青島路
12M-70	40M-2	12M-82	青島路
12M-71	30M-10	19M~25M-1	三光北一街
12M-72	30M-10	12M-74	北屯路 212 巷
12M-73	8M	25M-48	三光一街
12M-74	8M	25M-48	九龍街
12M-76	20M-46	15M-92	興安路
12M-77	8M	15M-92	太原路三段 139 巷
12M-78	15M-47	15M-92	熱河路
12M-79	計畫範圍界	8M	河北路
12M-81	15M-47	8M	梅川東路
12M-82	15M-47	8M	梅川西路
12M-83	計畫範圍界	12M-64	安順東二街
12M-85	8M	8M	崇興路
12M-86	30M-9	8M	崇興路
12M-103	8M	12M-104	北平三街
12M-104	20M-81	30M-25	北平路
12M-105	15M-86	30M-25	武昌街
12M-106	15M-62	12M-105	陝西東四街
12M-109	40M-2	20M-81	河南路
12M-110	20M-46	8M	太原四街
12M-112	20M-85	15M-92	忠義街
12M-114	40M-3	15M-92	大墩二十街
12M-115	40M-3	15M-92	大墩十九街
12M-120	40M-3	15M-92	大墩十四街
12M-121	40M-3	15M-92	大進街
12M-123	40M-3	15M-92	大墩十二街
12M-124	40M-3	20M-85	大墩十一街
12M-8	20M-85	15M-92	大墩十一街
12M-126	40M-3	15M-92	大墩七街
12M-127	40M-3	15M-92	大墩六街
12M-128	40M-3	15M-92	大墩五街
12M-129	40M-3	15M-92	大墩四街
12M-130	40M-3	15M-92	大墩二街

道路編號	起點位置	迄點位置	道路名稱
12M-131	40M-3	15M-92	大墩一街
12M-132	計畫範圍界	15M-92	東興路二段 34 巷
12M-143	計畫範圍界	30M-32(計畫範圍界)	懷德街、干城街
12M-144	15M-123	12M-144	懷德街
12M-145	12M-144	15M-124	博愛街 80 巷
12M-147	30M-28	40M-3	向心路
12M-148	25M-52	20M-112	南屯路
12M-150	20M-91	30M-28	五權西路二段 802 巷
12M-151	12M-152	20M-102	文昌街
12M-152	12M-153	計畫範圍界	南屯路二段 870 巷、文昌街 228 巷
12M-153	25M-52	30M-28	南屯路二段 815 巷
12M-171	40M-2	20M-81	
12M-307	10M-72	30M-14	三民路三段 291 巷
12M-315	15M-124	12M-143	博愛街
12M-317	20M-102	30M-32	
12M-318	12M-150	30M-32	
12M-319	12M-138	12M-320	
12M-320	30M-28	15M-120	
12M-323	40M-3	12M-121	大墩十七街
12M-324	20M-91	20M-97	大進街
12M-330	15M-87	12M-333	
12M-331	12M-332	20M-81	
12M-332	2M-330	20M-82	
12M-333	15M-90	12M-331	
12M-337	15M-87	20M-81	
12M-341	12M-65	15M-62	
12M-347	40M-2	12M-68	
12M-349	30M-24	15M-206	建功街
12M-355	12M-2	10M-7	
12M-356	20M~45M-1	10M-2	東光路 226 巷
10M-1	20M~45M-1	12M-2	東光七街
10M-2	20M~45M-1	12M-356	東光五街、東成三街
10M-3	20M~45M-1	10M-2	東光三街
10M-4	20M~45M-1	公 9 用地	東光路 204 之 3 巷
10M-6	20M-6	計畫範圍界	東成三街
10M-7	20M-6	10M-2	東成二街
10M-25	30M-10	19M~25M-1	僑孝街
10M-30	30M-10	19M~25M-1	北屯路 298 巷
10M-52	20M-57	30M-21	育樂街
10M-53	30M-25	30M-21	德化街
10M-54	10M-73	30M-21	梅亭街

道路編號	起點位置	迄點位置	道路名稱
10M-55	10M-197	20M-48	梅亭街
10M-56	30M-14	10M-483	錦祥街
10M-57	30M-12	20M-47	益華街
10M-60	20M-84	30M-9	美德街
10M-61	10M-78	20M-57	五義街
10M-62	10M-79	30M-9	五順街
10M-63	10M-180	10M-77	文武街
10M-64	10M-79	10M-77	五義街
10M-72	20M-47	停 177	金龍街
10M-73	30M-12	10M-60	永興街
10M-74	15M-92	20M-75	大德街
10M-75	30M-12		尚德街
10M-77	20M-48 20M-75	30M-14 10M-77	柳川西路四段、五常街
10M-78	20M-48	30M-14	柳川東路四段
10M-79	10M-64	10M-91	太平路
10M-82	10M-61	25M-12	錦新街
10M-83	20M-59	25M-12	錦平街
10M-84	20M-59	25M-51	育才路
10M-85	15M-69	30M-21	福仁街
10M-87	25M-12	25M-51	錦新街
10M-88	30M-12		五常街
10M-89	10M-85	30M-15	玉皇路
10M-90	30M-14	20M-61	柳川東路四段
10M-91	30M-14	20M-61	柳川西路四段
10M-95	15M-69	30M-21	福明街
10M-96	30M-21	19M-1	十甲路
10M-97	10M-61 10M-87	30M-9 30M-15	一中街
10M-98	10M-97	25M-51	育才南街
10M-99	15M-69(計畫範圍)	30M-21	進化路 351 巷
10M-100	15M-69(計畫範圍)	30M-21	進化路 303 巷
10M-102	10M-78	20M-59	五常街
10M-103	10M-124	10M-102	光大街
10M-104	10M-103	15M-70	文祥街
10M-105	10M-104	20M-59	中華路二段 175 巷
10M-106	10M-90	20M-59	文祥街 31 巷、中華路二段 157 巷
10M-107	10M-90	20M-59	太平路
10M-108	20M-148	15M-70	大誠街
10M-109	10M-108	25M-12	大誠街 148 巷、三民路三段 89 巷



道路編號	起點位置	迄點位置	道路名稱
10M-112	20M-64	47M-1	公園路
10M-113	10M-112	10M-401	繼光街
10M-114	10M-116	10M-401	綠川西街
10M-116	20M-66	47M-1	光復路
10M-117	30M-14	10M-114	成功路
10M-118	10M-284	20M-61	市府路
10M-119	10M-183	計畫範圍界	中山路
10M-122	40M-4	計畫範圍界	民族路
10M-123	30M-14	10M-127	篤行路
10M-124	30M-14	10M-129	英士路
10M-125	25M-14	10M-123	福龍街
10M-126	25M-14	20M-61	原子街
10M-127	25M-14	10M-123	中華西街
10M-128	20M-59	20M-66	光復路
10M-129	20M-61	20M-66	柳川西路三段、大誠街 49 巷、中華路一段 182 巷
10M-130	10M-119	20M-189	興中街
10M-131	25M-14	20M-61(計畫範圍界)	平等街
10M-134	25M-53(計畫範圍界)	13M-1	福勇街
10M-135	15M-206	7M	建仁街
10M-136	7M	10M-463	復新街、仁和二街
10M-137	25M-15	30M-24	建中街
10M-138	10M-152	30M-24	建新路
10M-139	10M-152	7M	建智街
10M-140	30M-22(計畫範圍界)	計畫範圍界	大興街
10M-141	12M-349	20M-73	大振街
10M-142	20M-55(計畫範圍界)	30M-22	大勇街
10M-143	20M-55(計畫範圍界)	30M-22	立德街
10M-144	20M-55(計畫範圍界)	30M-22	大公街
10M-145	20M-55(計畫範圍界)	10M-146	互助街
10M-146	社教 8	10M-397(計畫範圍界)	和平街
10M-147	10M-142	10M-397	信義街
10M-148	10M-289	10M-143	信義南街、信義街
10M-150	10M-141	7M	建勇東街
10M-151	10M-152	30M-24	建勇街
10M-152	30M-22	計畫範圍界	立德街、立德東街
10M-153	30M-22	計畫範圍界	立德街、立德東街
10M-155	10M-148	10M-458	正氣街
10M-157	25M-21	10M-463	仁義街、仁和一街、台中路 291 巷
10M-159	25M-19	10M-463	興大路
10M-173	10M-450	30M-25	德化街

道路編號	起點位置	迄點位置	道路名稱
10M-174	10M-191	6M	德化街
10M-178	30M-12	20M-47	華興街
10M-179	10M-444	10M-187	日盛街
10M-180	20M-47	30M-14	篤行路
10M-181	20M-75	30M-14	英士路
10M-182	20M-84	30M-25	文化街
10M-183	30M-14 30M-14	10M-182 7M	梅川東路一段、日興街
10M-184	30M-12	30M-14	博館二街、博館三街
10M-185	40M-4	10M-180	篤信街
10M-186	10M-189	30M-14	篤信街 43 巷、西屯路一段
10M-187	20M-84	10M-181	日進路
10M-188	8M	40M-4	梅川西路三段
10M-189	10M-182	40M-4	梅川東路二段、梅川東路三段
10M-191	15M-92	30M-27	華美街二段、忠明南路 175 巷、華美街
10M-192	15M-92	20M-86	華美街西街二段、華美西街一段
10M-193	10M-174	10M-55	華貴街
10M-194	20M-47	8M	梅川西路三段
10M-195	20M-145	20M-84	博館一街
10M-196	15M-92	10M-192	明智街
10M-197	10M-191	20M-47	健行路 964 巷
10M-198	15M-92	20M-47	博館路
10M-199	10M-198	10M-433	中美街、五權西五街
10M-200	10M-202	10M-439	臺灣大道 311 巷 1 弄、臺灣大道二段 179 巷
10M-202	10M-195	10M-218	臺灣大道二段 311 巷、公益路 155 巷
10M-204	20M-145	10M-218	中興街
10M-206	30M-27	25M-19	明義街、中興街 285 巷、英才路 470 巷
10M-207	30M-27	20M-87	長春街
10M-208	30M-27	10M-204	忠誠街
10M-209	12M-114	40M-3	大容東街
10M-210	12M-114	40M-3	大容西街
10M-212	15M-95	10M-22	模範街 410 巷、民權路 233 巷、臺灣大道二段 99 巷
10M-213	30M-27	10M-229	公正路、模範街 23 巷、模範街 34 巷、民權路 229 巷、民權路 314 巷
10M-214	10M-230	10M-229	民權路 225 巷、民權路 312 巷

道路編號	起點位置	迄點位置	道路名稱
10M-215	30M-27	10M-229	向上北路、模範 9 街、模範 12 街、民權路 217 巷、民權路 304 巷
10M-216	10M-439	10M-229	民權路 213 巷、後龍街
10M-217	30M-27	25M-19	昇平街
10M-218	30M-27	10M-229	民生路
10M-219	20M-87	20M-87	福人街、大忠南街、存中街
10M-220	30M-28	20M-87	大忠南街、存中街
10M-221	30M-27	12M	五權一街、貢和街
10M-222	30M-27	20M-88	五權三街、忠勤街 62 巷
10M-224	30M-27	30M-14	五權七街
10M-227	30M-30	20M-88	柳川西路二段
10M-229	40M-4	25M-19	柳川西路一段
10M-230	20M-86	20M-91	民生北路
10M-231	10M-191	10M-224	華美街、五權西六街
10M-232	20M-86	30M-27	華美西街一段
10M-233	30M-28	10M-227	五權西一街
10M-234	30M-28	10M-227	五權西二街
10M-235	30M-28	20M-89	五權西四街
10M-238	15M-97	20M-88	忠勤街
10M-239	10M-238	15M-97	五廊街
10M-240	25M-19	15M-97	金山路
10M-241	10M-222	10M-221	忠信街
10M-242	10M-401	20M-90	樂群街
10M-243	10M-242	30M-30	樂群街
10M-244	10M-242	20M-89	大全街 154 巷
10M-245	10M-256	10M-254	大明街
10M-246	10M-254	10M-401	大明街
10M-247	10M-244	10M-256	大全街
10M-248	20M-92	24M-158	公館路 63 巷；自由路一段 30 巷
10M-249	25M-19	10M-401	府後街
10M-250	25M-14	10M-119	仁愛街
10M-252	20M-59	12M	大華街
10M-254	12M	10M-118	四維街
10M-255	30M-14	10M-245	自立街
10M-256	30M-14	20M-67	自治街
10M-259	12M	10M-248	大新街、三民路一段 116 巷
10M-260	20M-89	24M-158	民興街
10M-261	10M-292	10M-248	光輝街、民興街 96 巷、三民路一段 27 巷、仁福街
10M-263	25M-13	24M-158	正福街

道路編號	起點位置	迄點位置	道路名稱
10M-264	30M-30	24M-158	樂群街
10M-265	商 2(附十一)	24M-158	永安街
10M-266	12M	24M-158	三民西路、光輝街 52 巷、光輝街 51 巷
10M-267	20M-187	30M-29	復興路三段 2 巷 3 弄、福新街、福平街、福和街、福南街
10M-268	20M-187	10M-267	福中街
10M-269	20M-187	30M-27	福德街
10M-270	20M-87	10M-271	美村路二段 218 巷
10M-271	16M~21M-1	30M-27	南昌街、復興路二段 99 巷、新和街
10M-272	10M-277	30M-27	平順街
10M-273	10M-271	10M-87	美村路二段 148 巷、文林街
10M-274	10M-292	20M-87	南陽街
10M-275	30M-27	10M-271	忠明南路 759 巷
10M-276	16M~21M-1	25M-20	復興路二段 205 巷
10M-277	16M~21M-1	25M-20	建國南路二段 150 巷、復興路二段 157 巷
10M-278	16M~21M-1	25M-20	文林街 40 巷、文林街
10M-280	30M-27	25M-21	和昌街
10M-281	10M-148	25M-21	忠孝路 55 巷、忠孝路 60 巷、頂橋二巷、復新街、永東街
10M-283	4M	10M-387	合作街
10M-284	20M-67	39M-1	康樂街
10M-285	30M-22	30M-27	正義街、南門路 59 巷
10M-286	16M~21M-1	30M-22	有恆街
10M-288	16M~21M-1	10M-281	新華街、永和街、永和一街
10M-289	16M~21M-1	10M-281	復興園路
10M-291	30M-29	20M-141	福南街
10M-292	30M-30	30M-27	柳川東路一段
10M-452	20M-64	30M-22	濟世街
10M-387	25M-21 25M-19	10M-449 10M-283	國光路 265 巷、南門路 59 巷 65 弄
10M-389	30M-27	20M-141	美和街
10M-390	10M-272	20M-143	南平一街
10M-397	20M-55	30M-22	振興路
10M-401	10M-242	25M-20	民生路
10M-403	16M~21M-1	25M-20	三民路一段
10M-411	10M-52	園道	
10M-412	30M-24	7M	建新街
10M-418	15M-69	30M-21	福仁街
10M-424	12M-153	12M-148	南屯路

道路編號	起點位置	迄點位置	道路名稱
10M-427	15M-120	30M-28	
10M-428	15M-120	30M-28	
10M-429	10M-209	12M-323	
10M-433	文小 51	10M-234	五權八街
10M-435	10M-243	20M-90	永成街
10M-436	10M-261	24M-158	
10M-437	北：30M-12 南：10M-55	北：10M-174 南：20M-47	華富街
10M-438	20M-83	20M-200	大仁街
10M-439	20M-84	20M-91	西屯路一段 167 巷、臺灣大道 二段 179 巷、大和路、模範街 40 巷、民權路 229 巷
10M-440	25M-20	25M-21	福新街、永和街
10M-441	10M-440	20M-141	福新街
10M-442	30M-29	10M-280	
10M-443	10M-55	20M-75	日盛街
10M-444	20M-84	10M-188	永達街
10M-445	20M-84	10M-180	
10M-446	20M-90	20M-67	貴和街
10M-447	12M	20M-67	朝陽街
10M-449	10M-281	30M-27	
10M-450	30M-25	10M-55	華信街
10M-451			公理街
10M-452	20M-64	30M-22	濟世街
10M-453	25M-19	20M-93	正義街 118 巷
10M-454	20M-62	10M-129	
10M-455	20M-66	10M-130	吉祥街
10M-456	20M-64 25M-20	39M-1 30M-22	民意街
10M-457	10M-456	25M-15	
10M-458	10M-285	25M-15	瑞豐街
10M-459	10M-283	25M-16	瑞光街
10M-461	30M-12	文小 18	大義街
10M-462	15M-229	10M-83	
10M-463	20M-73	20-140	七中路
10M-464	30M-12	20M-47	
10M-465	10M-84	20M-148	
10M-466	20M-71	30M-22	
10M-467	30M-12	10M-53	邱厝北二巷四弄
10M-477	15M-53	8M	昌平路二段國泰巷、修齊階 13 巷
10M-478	30M-12	機 135	

道路編號	起點位置	迄點位置	道路名稱
10M-480	10M-141	7M	建中東街
10M-481	30M-10	10M-482	雙十路二段 100 巷
10M-482	30M-21	10M-56	育強街
10M-483	商業區	園道	育祥街、育樂街 1 之 3 巷、
10M-484	15M-69	30M-21	
10M-485	25M-53(計畫範圍界)	13M-1	福智街
10M-493	10M-6	計畫範圍界	

表 8-4 細部計畫道路編號明細表

道路編號	起點	迄點	道路名稱
細 3M-1	25M-12	住 2	
細 3.6M-1	細 4.54M-1	10M-113	未開闢
細 3.6M-3	10M-122	20M-64	自由路二段 35 巷
細 3.6M-4	20M-62	5.45M-44	
細 3.6M-5	15M-97	25M-14	
細 3.6M-6	30M-14	10M-238	五權路 22 巷
細人 4M-2	20M-47	文小 18	
細人 4M-8	園道	住 2	
細人 4M-9	園道	住 2	
細人 4M-12	25M-16	10M-463	未開闢
細人 4M-13	25M-16	10M-463	未開闢
細人 4M-14	細 6M-97	25M-15	
細人 4M-15	細 6M-101	25M-15	未開闢
細人 4M-44	15M-92	園道	
細人 4M-66	細 10M-95	15M-92	精誠路 445 巷
細人 4M-67	60M-1	12M-114	大容西街
細人 4M-68	60M-1	12M-114	大容東街
細人 4M-70	12M-62	40M-2	
細 4M-3	15M-64	細 6M-27	三光巷 16 弄
細 4M-4	商 1	10M-482	雙十路二段 100 巷 8 弄
細 4M-5	細 20M-1	10M-52	進化路 497 巷 27 弄
細 4M-6	細 20M-1	10M-52	進化路 497 巷 13 弄
細 4M-7	細 4M-6	商 2-1(附十一)	
細 4M-10	細 6M-70	30M-21	進化路 89 巷
細 4M-20	25M-12	住 2	三民路三段 120 巷
細 4M-23	細 6M-206	30M-25	中清路一段 87 巷
細 4M-24	10M-106	10M-107	
細 4M-25	10M-90	10M-104	文祥街一巷、未開闢
細 4M-26	25M-19	6M	
細 4M-27	10M-157	10M-136	復新街 78 巷
細 4M-28	25M-19	6M-248	國光路 379 巷
細 4M-29	25M-19	6M-248	國光路 389 巷
細 4M-30	10M-248	細 6M-282	自由路一段 30 巷 5 弄
細 4M-32	7M	10M-239	
細 4M-33	30M-14	10M-125	後龍街
細 4M-34	10M-216	20M-91	民權路 213 巷
細 4M-35	10M-215	10M-216	
細 4M-36	10M-214	10M-215	
細 4M-37	10M-213	10M-214	
細 4M-38	10M-212	10M-213	
細 4M-39	15M-93	10M-212	

道路編號	起點	迄點	道路名稱
細 4M-40	40M-4	10M-184	未開闢
細 4M-53	細 7M-18	住 2	五權二街 33 巷
細 4M-54	30M-28	10M-221	五權一街 162 巷
細 4M-55	10M-221	10M-222	
細 4M-56	細 6M-538	20M-88	
細 4M-57	細 6M-545	10M-234	
細 4M-58	住 2	10M-234	五權西二街 118 巷
細 4M-59	10M-224	住 2	五權七街 51 巷
細 4M-60	20M-88	10M-224	五權五街 107 巷
細 4M-61	細 6M-600	細 6M-601	南陽街 46 巷 1 弄
細 4M-62	細 6M-616	10M-280	未開闢
細 4M-63	細 5.45M-175	細 5.45M-175	南屯路一段 305 巷 6 弄
細 4M-64	細 5.45M-175	細 5.45M-175	南屯路一段 305 巷 5 弄
細 4M-67	細 6M-420	30M-27	忠明南路 12 巷
細 4M-69	10M-60	園道	美德街 295 巷
細 4M-70	8M	20M-46	漢口路三段 55 巷
細 4M-71	10M-477	人 4M	昌平路二段 2 巷
細 4M-72	細 6M-690	20M-87	美村路一段 322 巷
細 4M-73	細 6M-343	20M-84	民權路 349 巷
細 4M-74	8M	20M-81	華美西街 377 巷
細 4.2M-1	20M-64	細 4.54M-1	
細 4.2M-2	5.45M-46	10M-117	成功路 128 巷
細 4.5M-1	10M-238	7M	忠仁街 57 巷
細 4.5M-2	10M-60	園道	美德街 295 巷
細 4.54M-1	細 4.2M-1	10M-122	
細 5M-1	25M-12	10M-97	三民路三段 52 巷
細 5M-2	園道	10M-234	五權西街 35 巷
細 5M-3	10M-221	細 6M-529	
細 5M-4	細 6M-534	10M-231	
細 5M-5	10M-231	10M-199	
細 5M-6	細 6M-675	12M-127	
細 5M-7	10M-53	住 2	
細 5.45M-1	20M-50	10M-96	
細 5.45M-2	20M-50	細 5.45M-4	
細 5.45M-3	細 5.45M-1	19M-1	
細 5.45M-4	細 10M-45	19M-1	
細 5.45M-5	30M-21	細 10M-45	
細 5.45M-6	10M-397	10M-147	
細 5.45M-7	20M-74	細 5.45M-6	
細 5.45M-8	10M-146	10M-147	
細 5.45M-9	20M-74	10M-397	
細 5.45M-10	20M-55	10M-146	



道路編號	起點	迄點	道路名稱
細 5.45M-11	10M-147	20M-71	
細 5.45M-12	20M-74	10M-397	
細 5.45M-14	20M-74	10M-397	
細 5.45M-15	10M-142	20M-74	
細 5.45M-16	20M-71	30M-22	
細 5.45M-17	30M-22	15M-73	
細 5.45M-18	20M-140	10M-459	南門路 5 巷
細 5.45M-19	20M-73	10M-157	
細 5.45M-20	細 6M-94	10M-283	
細 5.45M-21	10M-458	20M-73	
細 5.45M-22	20M-93	10M-283	
細 5.45M-23	20M-71	細 5.45M-22	
細 5.45M-24	20M-71	30M-22	
細 5.45M-25	15M-73	10M-137	
細 5.45M-26	15M-73	10M-137	
細 5.45M-27	20M-71	30M-22	
細 5.45M-28	10M-143	10M-142	
細 5.45M-29	20M-71	30M-22	
細 5.45M-30	10M-144	10M-143	
細 5.45M-33	10M-113	計畫範圍界	
細 5.45M-34	20M-65	10M-122	
細 5.45M-35	10M-122	10M-119	
細 5.45M-36	10M-113	計畫範圍界	
細 5.45M-41	10M-119	20M-62	
細 5.45M-42	10M-119	20M-62	
細 5.45M-43	10M-119	20M-62	
細 5.45M-44	細 3.6M-4	細 12M-30	
細 5.45M-45	20M-62	10M-117	
細 5.45M-46	20M-64	細 4.2M-2	自由路二段 70 巷
細 5.45M-47	10M-113	計畫範圍界	
細 5.45M-48	10M-117	10M-116	
細 5.45M-49	10M-113	47M-1	
細 5.45M-50	10M-118	20M-64	
細 5.45M-51	10M-131	10M-118	
細 5.45M-52	10M-118	商 1	
細 5.45M-53	20M-62	10M-116	
細 5.45M-54	10M-130	20M-67	
細 5.45M-55	20M-148	10M-109	未開闢
細 5.45M-56	細 5.45M-57	25M-12	未開闢
細 5.45M-57	20M-148	10M-109	未開闢
細 5.45M-58	10M-84	20M-148	太平路 46 巷(一中商圈)
細 5.45M-59	細 5.45M-58	10M-97	一中街

道路編號	起點	迄點	道路名稱
細 5.45M-60	細 5.45M-58	10M-97	三民路三段 94 巷
細 5.45M-61	細 5.45M-58	10M-97	三民路三段 106 巷
細 5.45M-62	10M-72	商 1	
細 5.45M-63	10M-180	8M	英才路 170 巷
細 5.45M-64	7M	20M-75	育德路 131 巷
細 5.45M-65	10M-62	30M-14	
細 5.45M-66	10M-126	10M-129	
細 5.45M-67	10M-126	10M-129	
細 5.45M-68	10M-123	細 5.45M-67	
細 5.45M-69	10M-117	10M-123	
細 5.45M-70	10M-126	10M-127	
細 5.45M-71	10M-125	10M-126	
細 5.45M-72	10M-126	10M-127	
細 5.45M-73	20M-62	10M-117	
細 5.45M-74	20M-62	10M-117	
細 5.45M-75	10M-125	10M-126	原子街 67 巷
細 5.45M-76	10M-119	20M-62	未開闢
細 5.45M-77	10M-119	20M-62	未開闢
細 5.45M-78	10M-126	10M-127	未開闢
細 5.45M-79	10M-122	10M-119	未開闢
細 5.45M-80	10M-127	20M-59	中華路一段 93 巷
細 5.45M-81	20M-59	細 5.45M-82	
細 5.45M-82	10M-119	20M-62	
細 5.45M-83	20M-59	20M-66	
細 5.45M-84	20M-59	20M-66	
細 5.45M-85	20M-59	20M-66	
細 5.45M-86	20M-61	20M-189	
細 5.45M-87	10M-128	20M-61	
細 5.45M-88	20M-66	細 5.45M-89	
細 5.45M-89	20M-61	20M-189	
細 5.45M-90	10M-130	20M-67	
細 5.45M-91	細 5.45M-92	20M-61	
細 5.45M-92	10M-130	20M-67	
細 5.45M-93	10M-130	20M-67	
細 5.45M-94	20M-62	10M-116	
細 5.45M-95	細 5.45M-94	細 5.45M-96	
細 5.45M-96	20M-62	10M-116	
細 5.45M-97	細 5.45M-94	細 5.45M-96	
細 5.45M-98	10M-131	10M-118	
細 5.45M-99	20M-67	細 7M-14	
細 5.45M-100	10M-119	細 5.45M-99	
細 5.45M-101	10M-131	細 5.45M-102	

道路編號	起點	迄點	道路名稱
細 5.45M-102	10M-119	20M-62	
細 5.45M-103	20M-67	10M-131	
細 5.45M-104	25M-14	10M-122	
細 5.45M-105	10M-122	10M-119	
細 5.45M-106	細 5.45M-107	10M-122	
細 5.45M-107	12M	20M-67	
細 5.45M-108	12M	10M-130	
細 5.45M-109	20M-59	12M	中華路一段 60 巷、未開闢
細 5.45M-110	25M-14	10M-119	民權路 186 巷、未開闢
細 5.45M-111	20M-59	12M	民權路 186 巷 3 弄、仁愛街 13 巷、柳川西路三段 5 巷
細 5.45M-112	10M-252	25M-14	大華街 16 巷、未開闢
細 5.45M-113	20M-59	12M	柳川西路二段 193 巷
細 5.45M-114	10M-246	20M-67	三民路一段 183 巷
細 5.45M-115	20M-65	10M-122	
細 5.45M-116	10M-456	20M-65	
細 5.45M-117	10M-113	10M-114	
細 5.45M-118	10M-456	20M-65	
細 5.45M-120	10M-284	住 2	康樂街 2 巷
細 5.45M-121	10M-249	5.45M	
細 5.45M-122	20M-94	25M-19	
細 5.45M-123	16M~21M-1	25M-20	
細 5.45M-124	16M~21M-1	25M-20	
細 5.45M-125	16M~21M-1	25M-20	
細 5.45M-126	10M-286	25M-19	
細 5.45M-127	10M-286	25M-19	
細 5.45M-128	25M-20	10M-146	
細 5.45M-129	10M-451	10M-286	
細 5.45M-130	20M-94	25M-19	
細 5.45M-131	20M-94	25M-19	
細 5.45M-132	20M-94	10M-451	
細 5.45M-133	7M	25M-19	
細 5.45M-134	20M-71	30M-22	
細 5.45M-135	25M-19	10M-452	
細 5.45M-136	20M-71	30M-22	
細 5.45M-137	20M-94	10M-281	
細 5.45M-138	細 6M-277	25M-20	
細 5.45M-139	30M-30	10M-261	未開闢、仁福街 23 巷
細 5.45M-140	10M-289	10M-288	
細 5.45M-141	16M~21M-1	25M-20	
細 5.45M-142	10M-288	20M-94	
細 5.45M-143	16M~21M-1	25M-20	

道路編號	起點	迄點	道路名稱
細 5.45M-144	12M	20M-67	
細 5.45M-145	12M	10M-247	柳川東路二段 125 巷、大全街 58 巷
細 5.45M-146	10M-247	20M-67	大全街 33 巷
細 5.45M-147	10M-447	10M-446	朝陽街 6 巷
細 5.45M-148	10M-446	25M-19	林森路 69 巷
細 5.45M-149	12M	10M-247	樂群街 132 巷、大全街 32 巷
細 5.45M-150	25M-19	10M-256	林森路 38 巷
細 5.45M-151	12M	細 5.45M-150	柳川東路二段 157 巷、樂群街 94 巷、未開闢、大全街 11 巷
細 5.45M-152	10M-242	10M-245	未開闢
細 5.45M-153	25M-19	10M-256	
細 5.45M-154	10M-222	10M-221	
細 5.45M-156	7M	10M-240	五廊街 62 巷、五廊街 79 巷
細 5.45M-157	10M-238	7M	忠仁街 75 巷
細 5.45M-158	10M-239	12M	金山路 47 巷
細 5.45M-159	12M	細 5.45M-160	自立街 25 巷
細 5.45M-160	10M-255	10M-256	自立街 25 巷
細 5.45M-162	12M	細兒 217	樂群街 46 巷
細 5.45M-163	15M-97	25M-14	民生路 126 巷、民權路 177 巷
細 5.45M-164	細 3.6M-5	20M-59	中華路一段 15 巷
細 5.45M-165	15M-97	住 2	
細 5.45M-166	10M-183	30M-14	
細 5.45M-167	30M-14	10M-126	
細 5.45M-169	30M-28	10M-221	
細 5.45M-170	10M-233	30M-14	
細 5.45M-171	10M-221		
細 5.45M-172	10M-233	30M-14	
細 5.45M-173	10M-249	10M-118	未開闢、四維街 2 巷
細 5.45M-174	10M-244	住 3	
細 5.45M-175	20M-89	細 6M-649	
細 5.45M-176	10M-117	細 5.45M-70	
細 5.45M-177	細 10M-125	10M-283	未開闢
細 5.45M-178	10M-60	園道	
細 5.45M-179	10M-159	20M-140	未開闢
細 5.45M-180	10M-283	25M-16	
細 5.45M-181	30M-14	10M-97	
細 6M-1	細 10M-6	19M-1	
細 6M-2	細 10M-6	19M-1	

道路編號	起點	迄點	道路名稱
細 6M-3	細 10M-6	19M-1	
細 6M-4	細 10M-11	19M-1	
細 6M-5	細 10M-11	19M-1	
細 6M-6	細 10M-11	19M-1	
細 6M-7	細 10M-11	細 10M-6	
細 6M-8	10M-477	12M-42	
細 6M-9	12M-58	8M	
細 6M-10	8M	細 10M-25	
細 6M-11	8M	細 10M-32	
細 6M-12	細 10M-25	15M-39	
細 6M-13	細 10M-25	12M-62	遼陽五街
細 6M-14	20M-147	12M-347	
細 6M-15	細 6M-14	8M	
細 6M-16	15M-92	30M-12	
細 6M-17	細 7M-24	30M-10	
細 6M-19	細 6M-20	細 6M-16	
細 6M-20	細 10M-36	30M-12	
細 6M-21	細 6M-16	細 10M-37	
細 6M-22	15M-92	細 6M-17	
細 6M-23	15M-92	細 6M-17	
細 6M-24	細 6M-17	30M-12	
細 6M-25	細 10M-3	細 10M-5	
細 6M-26	細 10M-5	細 6M-27	
細 6M-27	15M-64	細 10M-6	三光巷 40 弄、三光巷 16 弄、 國豐街 253 巷、國強街 205 巷
細 6M-28	細 6M-27	細 10M-7	
細 6M-29	細 10M-7	細 6M-30	北華街 78 巷
細 6M-30	30M-21	細 10M-127	未開闢、北屯路 50 巷
細 6M-31	綠	10M-57	
細 6M-32	30M-12	10M-53	
細 6M-33	10M-53	10M-54	
細 6M-34	10M-57	30M-10	
細 6M-36	10M-482	10M-53	
細 6M-37	10M-482	細 6M-38	
細 6M-38	10M-53	10M-54	
細 6M-39	住 2	細 6M-40	
細 6M-40	30M-21	細 10M-11	
細 6M-41	10M-54	住 2	
細 6M-42	30M-10	10M-482	
細 6M-43	10M-482	10M-54	
細 6M-44	10M-481	細 4M-4	

道路編號	起點	迄點	道路名稱
細 6M-45	10M-53	10M-54	
細 6M-46	細 6M-45	10M-482	
細 6M-47	細停 171	10M-56	
細 6M-48	10M-482	10M-483	
細 6M-49	10M-483	30M-21	
細 6M-50	10M-56	園道	
細 6M-51	細 10M-9	細 6M-52	
細 6M-52	30M-21	19M-1	
細 6M-53	細 10M-14	園道	
細 6M-54	細 7M-1	細 6M-53	
細 6M-55	細 7M-3	細 7M-25	
細 6M-56	30M-21	細 7M-25	
細 6M-57	30M-21	細 7M-25	
細 6M-58	細 7M-25	細 10M-15	
細 6M-59	10M-99	10M-100	
細 6M-60	細 6M-59	30M-21	
細 6M-61	10M-100	20M-49	
細 6M-62	30M-21	細 10M-15	
細 6M-63	10M-85	10M-484	
細 6M-64	15M-69	細 10M-44	
細 6M-65	15M-69	細 10M-44	
細 6M-66	15M-69	細 10M-44	
細 6M-67	10M-96	20M-51	
細 6M-68	30M-21	19M-1	
細 6M-69	30M-21	19M-1	
細 6M-70	15M-69	4M-10	進德路 47 巷、進化路 89 巷
細 6M-71	10M-418	20M-51	
細 6M-72	15M-69	30M-21	進化路 65 巷
細 6M-73	25M-53	20M-51	進德路 85 巷
細 6M-74	10M-485	7M	未開闢
細 6M-75	10M-485	7M	未開闢
細 6M-76	7M	10M-134	福勇街 30 巷
細 6M-77	20M-73	計畫範圍界	
細 6M-78	30M-24	細 6M-77	
細 6M-79	細 6M-80	30M-27	
細 6M-80	30M-27	細 6M-79	
細 6M-81	10M-387	30M-27	忠明南路 1261 巷
細 6M-82	10M-285	細 6M-81	南門路 59 巷 77 弄
細 6M-83	細 6M-84	10M-387	未開闢
細 6M-84	細 6M-86	10M-283	未開闢
細 6M-85	10M-285	住 2	南門路 59 巷
細 6M-86	20M-140	10M-285	未開闢

道路編號	起點	迄點	道路名稱
細 6M-87	10M-285	細 6M-86	南門路 59 巷 25 弄
細 6M-88	10M-283	25M-16	明德街 82 巷
細 6M-89	10M-459	細 6M-88	未開闢
細 6M-90	10M-136	7M	
細 6M-91	10M-157	7M	
細 6M-92	10M-283	細 6M-93	
細 6M-93	10M-157	10M-136	
細 6M-94	10M-285	20M-73	
細 6M-95	30M-22	10M-458	
細 6M-96	10M-155	細 6M-97	正氣街 73 巷
細 6M-97	30M-22	10M-458	建成路 1011 巷
細 6M-98	10M-283	10M-155	
細 6M-99	10M-155	10M-456	
細 6M-100	20M-71	30M-22	
細 6M-101	20M-71	住 2	忠孝路 222 巷
細 6M-102	15M-73	10M-137	
細 6M-103	20M-71	30M-22	
細 6M-104			
細 6M-105	10M-466	10M-144	
細 6M-108	20M-148	30M-15	太平路 75 巷
細 6M-109	25M-12	停 28	三民路三段 54 巷、太平路 19 巷 5 弄
細 6M-110	住 2	20M-148	未開闢
細 6M-111	30M-14	10M-103	五權路 352 巷
細 6M-112	10M-61	10M-62	
細 6M-113	10M-61	30M-14	
細 6M-114	10M-72	30M-14	
細 6M-115	30M-14	10M-97	
細 6M-116	10M-72	30M-14	
細 6M-117	細 6M-118	細 10M-49	
細 6M-118	10M-72	細 10M-57	
細 6M-119	10M-73	住 2	
細 6M-120	20M-47	10M-60	
細 6M-121	10M-73	細 6M-123	永興街 66 巷
細 6M-122	10M-73	10M-461	健行路 352 巷 1 弄
細 6M-123	10M-54	無編號	健行路 352 巷
細 6M-124	30M-9	10M-54	
細 6M-125	住 2	細 6M-126	
細 6M-126	10M-54	20M-47	
細 6M-127	20M-48	10M-73	
細 6M-128	20M-48	10M-73	
細 6M-129	10M-73	30M-9	

道路編號	起點	迄點	道路名稱
細 6M-130	10M-73	30M-9	
細 6M-131	30M-9	10M-54	
細 6M-132	30M-9	細 6M-131	
細 6M-133	10M-53	細 6M-131	
細 6M-134	10M-464	河川區	
細 6M-135	細 6M-134	細 6M-136	
細 6M-136	河川區	10M-57	
細 6M-137	河川區	10M-54	
細 6M-138	細 6M-136	10M-54	
細 6M-139	10M-464	10M-467	
細 6M-140	30M-12	10M-53	
細 6M-141	30M-9	10M-464	
細 6M-142	細 6M-141	10M-53	
細 6M-143	30M-9	住 2	
細 6M-144	30M-12	細 6M-141	
細 6M-145	10M-461	30M-9	
細 6M-146	20M-48	10M-461	
細 6M-147	20M-48	10M-461	
細 6M-148	30M-12	細 10M-51	
細 6M-150	6M	細 10M-50	
細 6M-151	細 10M-50	30M-9	
細 6M-152	15M-92	30M-12	
細 6M-153	細 10M-51	30M-12	
細 6M-154	細 10M-52	30M-12	
細 6M-155	住 2	30M-12	
細 6M-156	15M-92	細 10M-52	
細 6M-157	細 10M-53	細 6M-156	
細 6M-158	細 10M-53	細 6M-156	
細 6M-159	30M-9	細 10M-53	
細 6M-163	細 10M-55	8M	
細 6M-165	15M-202	細 12M-33	
細 6M-167	15M-47	細 8M-12	
細 6M-168	細 10M-69	12M-65	
細 6M-169	細 10M-69	12M-65	
細 6M-170	12M-81	細 12M-5	
細 6M-171	細 12M-5	15M-202	
細 6M-172	15M-92	30M-12	太原路二段 16 巷、進化北路 430 巷
細 6M-173	30M-25	8M	中清路一段 466 巷、山西路 一段 13 巷、梅川西路三段 90 巷
細 6M-174	細 10M-72	8M	梅川西路三段 68 巷



道路編號	起點	迄點	道路名稱
細 6M-175	8M	10M-74	
細 6M-176	8M	10M-74	
細 6M-177	細停 165	30M-12	
細 6M-178	8M	20M-48	
細 6M-179	10M-88	20M-48	
細 6M-180	細 6M-178	20M-47	
細 6M-181	10M-74	細 6M-180	
細 6M-182	10M-75		
細 6M-183	細 6M-180	20M-48	
細 6M-184	細 6M-180	20M-48	
細 6M-185	住 2	10M-55	
細 6M-186	30M-25	8M	
細 6M-187	30M-12	10M-53	
細 6M-188	30M-25	8M	
細 6M-189	8M	10M-75	
細 6M-190	10M-75	細 6M-180	
細 6M-191	細 6M-18	10M-88	
細 6M-192	細 6M-180	住 2	
細 6M-193	20M-47	10M-60	
細 6M-194	10M-75	10M-88	
細 6M-195	10M-75	10M-88	
細 6M-196	10M-75	10M-75	
細 6M-197	20M-47	10M-60	
細 6M-198	10M-74	7M	
細 6M-199	細 6M-200	20M-75	英才路 140 巷
細 6M-200	8M	30M-25	中清路一段 153 巷
細 6M-201	住 2	10M-60	
細 6M-202	10M-60	園道	
細 6M-203	7M	細 5.45M-63	
細 6M-204	10M-180	8M	
細 6M-205	10M-181	細 6M-206	英士路 106 巷
細 6M-206	細停 160	10M-63	未開闢
細 6M-207	30M-25	文中 22	
細 6M-208	10M-78	10M-61	
細 6M-209	10M-61	10M-62	
細 6M-210	10M-63	10M-64	
細 6M-211	30M-14	10M-103	
細 6M-212	10M-91	10M-103	
細 6M-213	10M-103	住 2	
細 6M-214	20M-61	10M-79	
細 6M-215	細 6M-215	10M-91	
細 6M-216	10M-182	10M-187	

道路編號	起點	迄點	道路名稱
細 6M-217	7M	10M-124	
細 6M-218	10M-104	20M-59	未開闢
細 6M-219	10M-127	20M-59	中華路一段 53 巷
細 6M-222	商 1(註 5)	20M-65	
細 6M-223	10M-113	住 2	
細 6M-224	10M-401	細 6M-223	
細 6M-225	20M-67	10M-249	三民路一段 168 巷
細 6M-226	20M-64	住 2	
細 6M-227	10M-452	10M-284	
細 6M-228	細 6M-229	20M-94	學府路 135 巷
細 6M-229	10M-146	10M-148	信義南街 81 巷
細 6M-230	10M-452	細 6M-231	
細 6M-231	20M-71	20M-93	
細 6M-232	細 6M-233	10M-285	
細 6M-233	30M-22	20M-73	
細 6M-234	10M-288	20M-94	新華街 22 巷
細 6M-235	細 6M-234	30M-22	未開闢、建成路 1784 巷
細 6M-236	10M-288	住 2	永和街 206 巷
細 6M-237	細 6M-239	細 6M-240	仁義街 131 巷
細 6M-238	細 6M-239	細 6M-240	未開闢
細 6M-239	10M-157	10M-281	未開闢
細 6M-240	10M-157	10M-281	頂橋三巷
細 6M-241	20M-94	10M-281	未開闢
細 6M-242	7M	10M-157	頂橋一巷、仁義街 66 巷
細 6M-243	20M-73	15M-98	未開闢、仁德街 13 巷
細 6M-244	7M	15M-98	未開闢
細 6M-245	10M-285	細 6M-246	南門路 59 巷 36 弄
細 6M-246	文大 3	10M-285	
細 6M-247	細 6M-246	10M-387	國光路 365 巷 31 弄
細 6M-248	10M-387	30M-27	國光路 365 巷 32 弄
細 6M-249	細 6M-248	10M-285	南門路 59 巷 88 弄
細 6M-250	25M-19	30M-27	
細 6M-251	10M-387	30M-27	
細 6M-252	25M-21	10M-449	
細 6M-253	20M-141	園道	
細 6M-254	25M-21	10M-449	
細 6M-255	25M-21	10M-449	
細 6M-256	10M-390	30M-27	
細 6M-257	10M-271	20M-143	
細 6M-258	10M-271	20M-143	
細 6M-259	10M-389	20M-143	
細 6M-260	10M-280	20M-141	

道路編號	起點	迄點	道路名稱
細 6M-261	細 6M-262	10M-280	
細 6M-262	細 6M-263	10M-440	
細 6M-263	30M-29	10M-280	
細 6M-264	10M-440	20M-141	
細 6M-265	25M-21	10M-449	
細 6M-266	25M-21	10M-449	
細 6M-267	25M-21	10M-449	
細 6M-268	10M-289	10M-288	永和街、永和一街
細 6M-269	30M-22	10M-281	建成路 1713 巷、仁義街 171 巷、未開闢
細 6M-270	25M-21	園道	
細 6M-271	10M-157	10M-281	
細 6M-272	20M-87	10M-291	
細 6M-273	10M-267	10M-440	
細 6M-274	10M-267	10M-268	
細 6M-275	25M-20	10M-267	
細 6M-276	10M-148	10M-288	新華街 17 巷
細 6M-277	10M-403	30M-14	
細 6M-278	16M~21M-1	廣 12	
細 6M-279	30M-30	7M	
細 6M-280	20M-89	30M-30	
細 6M-281	10M-261	24M-158	
細 6M-282	25M-13	24M-158	未開闢
細 6M-283	25M-13	24M-158	未開闢
細 6M-284	30M-14	10M-244	
細 6M-285	10M-244	細 6M-286	
細 6M-286	10M-259	20M-67	
細 6M-287	10M-259	20M-92	
細 6M-288	12M	細 6M-287	
細 6M-289	30M-14	10M-244	
細 6M-290	30M-14	公 114	
細 6M-291	30M-14	細廣	
細 6M-292	10M-259	20M-92	
細 6M-293	20M-92	10M-447	公館路 202 巷
細 6M-294	10M-447	10M-446	未開闢
細 6M-295	細 5.45M-144	10M-447	
細 6M-296	10M-447	10M-446	
細 6M-297	10M-239	10M-241	
細 6M-298	30M-14	10M-238	
細 6M-299	20M-92	細 5.45M-144	
細 6M-300	30M-14	10M-238	
細 6M-301	商 1(附註 17)	10M-221	

道路編號	起點	迄點	道路名稱
細 6M-302	10M-238	7M	
細 6M-303	10M-256	10M-255	自立街 95 巷
細 6M-304	10M-240	12M	柳川西路二段 140 巷
細 6M-305	7M	10M-239	五廊街 18 巷
細 6M-306	7M	10M-239	五廊街 8 巷
細 6M-308	10M-239	10M-240	未開闢
細 6M-309	7M	10M-239	五廊街 2 巷
細 6M-310	7M	10M-239	五廊街 4 巷
細 6M-311	10M-183	15M-97	忠仁街 163 巷
細 6M-312	30M-14	10M-238	五權路 22 巷
細 6M-313	10M-255	10M-256	林森路 224 巷、自治街 170 巷
細 6M-314	細 10M-74	10M-229	
細 6M-315	25M-19	細 10M-74	
細 6M-316	細 10M-74	細 10M-75	
細 6M-317	10M-218	細 10M-75	
細 6M-318	10M-125	10M-126	原子街 35 巷
細 6M-319	15M-97	細 6M-320	
細 6M-320	20M-91	10M-229	
細 6M-321	30M-14	10M-125	五權路 100 巷
細 6M-322	20M-86	10M-213	
細 6M-323	10M-184	10M-186	
細 6M-325	細 6M-326	10M-179	
細 6M-326	10M-445	10M-182	
細 6M-327	10M-445	10M-182	
細 6M-328	10-444	10M-188	
細 6M-329	10M-444	10M-445	
細 6M-330	20M-83	20M-84	
細 6M-331	10M-195	20M-83	
細 6M-332	20M-75	10M-438	
細 6M-333	10M-184	10M-195	
細 6M-334	細 10M-77	10M-195	
細 6M-335	10M-184	10M-195	
細 6M-336	50M-1	10M-184	
細 6M-337	10M-439	20M-86	
細 6M-338	10M-202	10M-184	
細 6M-339	10M-184	10M-195	
細 6M-340	20M-145	20M-75	
細 6M-341	10M-195	20M-83	
細 6M-342	10M-184	20M-145	
細 6M-343	20M-83	20M-84	民權路 359 巷
細 6M-344	園道	細 6M-343	

道路編號	起點	迄點	道路名稱
細 6M-345	20M-84	10M-443	民權路 422 巷
細 6M-346	6M	細 6M-345	育德路 189 巷
細 6M-347	10M-443	10M-180	篤行路 333 巷、篤行路 333 巷 1 弄
細 6M-348	7M	20M-75	篤行路 333 巷 1 弄
細 6M-349	10M-443	10M-180	
細 6M-350	20M-47	10M-60	
細 6M-351	20M-84	住 2	
細 6M-352	20M-145	20M-84	
細 6M-353	20M-47	細 6M-352	
細 6M-354	10M-437	30M-88	華富街 20 巷
細 6M-355	30M-88	10M-178	
細 6M-356	10M-55	細 6M-355	
細 6M-357	細 6M-358	20M-84	
細 6M-358	10M-55	20M-47	
細 6M-359	10M-55	20M-47	
細 6M-360	10M-55	10M-443	
細 6M-361	20M-84	6M	
細 6M-362	10M-174	10M-55	
細 6M-363	10M-178	細 6M-362	
細 6M-364	30M-88	10M-178	
細 6M-365	細 10M-130	30M-88	華富街 74 巷
細 6M-366	20M-83	10M-193	西屯路一段 412 巷
細 6M-367	細 8M-24	10M-437	華富街 111 巷
細 6M-368	30M-88	10M-178	
細 6M-369	30M-12	10M-174	
細 6M-370	住 2	細 6M-371	忠明路 543 巷
細 6M-371	30M-25	30M-12	中清路一段 419 巷
細 6M-372	細 6M-373	30M-25	中清路一段 433 巷
細 6M-373	15M-92	30M-12	忠明路 501 巷
細 6M-375	園道	30M-12	忠明路 485 巷
細 6M-376	細 10M-78	細 6M-375	忠明路 485 巷 21 弄
細 6M-377	細 10M-79	細 10M-78	忠明七街 39 巷
細 6M-378	細 6M-379	細 10M-80	太原南三街
細 6M-379	15M-92	園道	忠明六街
細 6M-380	30M-12	細 10M-83	忠明三街
細 6M-381	15M-92	細 6M-380	忠明四街
細 6M-382	細 10M-84	細 10M-83	太原南一街
細 6M-384	8M	8M	
細 6M-385	12M-65	15M-62	
細 6M-386	住 2	8M	未開闢
細 6M-387	住 2	12M-106	陝西東四街 11 巷

道路編號	起點	迄點	道路名稱
細 6M-388	30M-25	商 2(附十一)	
細 6M-389	細 6M-388	商 2(附十一)	
細 6M-390	15M-47	細 10M-86	
細 6M-391	15M-47	細 10M-86	
細 6M-394	15M-92	10M-192	
細 6M-395	10M-196	細 6M-394	
細 6M-396	細 6M-397	10M-196	
細 6M-397	15M-92	細 10M-89	
細 6M-398	細 6M-397	10M-196	
細 6M-399	細 10M-90	10M-192	
細 6M-400	細 10M-89	細 6M-399	
細 6M-401	細 10M-90	細 6M-397	
細 6M-402	15M-92	細 6M-401	
細 6M-403	10M-198	細 10M-90	
細 6M-404	10M-198	細 10M-90	
細 6M-405	10M-191	30M-12	
細 6M-406	10M-191	20M-83	
細 6M-407	細 6M-408	20M-83	
細 6M-408	10M-174	10M-55	
細 6M-409	10M-198	住 2	
細 6M-410	細 6M-409	10M-192	
細 6M-411	10M-55	10M-197	
細 6M-412	10M-184	10M-198	
細 6M-413	細 6M-412	10M-192	
細 6M-414	10M-184	10M-192	
細 6M-415	10M-198	10M-184	
細 6M-416	50M-1	10M-184	
細 6M-417	10M-199	20M-47	
細 6M-418	20M-47	10M-204	
細 6M-419	50M-1	10M-184	
細 6M-420	15M-92	細 4M-67	
細 6M-421	住 2	細 6M-420	
細 6M-422	15M-92	細 6M-421	
細 6M-423	15M-92	細 6M-424	
細 6M-424	15M-92	細 6M-420	
細 6M-425	15M-92	30M-27	
細 6M-426	15M-92	30M-27	
細 6M-427	15M-92	30M-27	
細 6M-428	15M-92	30M-27	
細 6M-429	15M-92	30M-27	
細 6M-430	10M-207	10M-208	
細 6M-431	30M-27	10M-192	

道路編號	起點	迄點	道路名稱
細 6M-432	細 6M-430	10M-192	
細 6M-433	細 6M-430	10M-192	
細 6M-434	10M-191	20M-87	
細 6M-435	10M-207	細 6M-434	
細 6M-436	細 6M-434	10M-208	
細 6M-437	10M-191	10M-199	
細 6M-438	細 6M-434	10M-208	
細 6M-439	10M-206	10M-208	
細 6M-440	20M-87	10M-204	
細 6M-441	20M-87	10M-204	
細 6M-442	10M-208	20M-86	
細 6M-443	細 6M-442	10M-192	
細 6M-444	10M-208	20M-86	
細 6M-445	10M-191	10M-199	
細 6M-446	10M-191	10M-199	
細 6M-447	10M-208	20M-86	
細 6M-448	10M-199	20M-87	
細 6M-449	10M-199	20M-87	
細 6M-450	20M-87	10M-204	
細 6M-451	20M-87	10M-204	
細 6M-452	20M-87	10M-204	
細 6M-455	園道	10M-202	
細 6M-456	10M-202	10M-206	
細 6M-457	10M-206	20M-86	
細 6M-458	細 6M-456	細 6M-457	
細 6M-459	10M-202	25M-19	
細 6M-460	細 6M-461	10M-204	
細 6M-461	20M-86	細 6M-462	
細 6M-462	20M-87	10M-204	
細 6M-463	20M-87	細 6M-461	
細 6M-464	10M-199	20M-87	
細 6M-465	10M-199	20M-87	
細 6M-466	20M-86	10M-213	
細 6M-467	20M-86	10M-213	
細 6M-468	10M-231	10M-199	
細 6M-469	10M-231	10M-199	
細 6M-470	10M-191	10M-231	
細 6M-471	10M-191	10M-213	
細 6M-472	10M-213	10M-215	
細 6M-473	10M-213	10M-215	
細 6M-474	10M-215	20M-91	
細 6M-475	10M-215	20M-91	

道路編號	起點	迄點	道路名稱
細 6M-476	10M-231	10M-199	
細 6M-477	10M-213	10M-215	
細 6M-478	10M-213	10M-215	
細 6M-479	10M-199	20M-87	
細 6M-480	10M-215	20M-91	
細 6M-481	10M-231	10M-199	
細 6M-482	10M-215	20M-91	
細 6M-483	10M-199	20M-87	
細 6M-484	20M-87	20M-91	
細 6M-485	10M-204	10M-202	
細 6M-486	10M-204	10M-202	
細 6M-487	10M-215	10M-202	
細 6M-488	20M-91	10M-217	
細 6M-489	10M-204	10M-202	
細 6M-490	10M-204	10M-202	
細 6M-491	10M-204	10M-202	
細 6M-492	20M-91	10M-217	
細 6M-493	10M-217	細 6M-494	
細 6M-494	細 6M-495	10M-204	
細 6M-495	10M-217	10M-218	
細 6M-496	10M-217	細 6M-497	
細 6M-497	10M-199	住 2	
細 6M-498	細 6M-497	10M-218	
細 6M-499	10M-231	10M-199	
細 6M-500	細 6M-501	10M-199	
細 6M-501	10M-217	10M-218	
細 6M-502	10M-231	細 6M-501	
細 6M-503	10M-217	10M-218	
細 6M-504	10M-217	10M-218	
細 6M-505	10M-218	10M-219	
細 6M-506	細 6M-505	10M-231	
細 6M-507	細 6M-505	10M-231	
細 6M-508	10M-231	10M-199	
細 6M-509	細 6M-508	10M-219	
細 6M-510	細 6M-509	10M-199	
細 6M-511	住 2	細 6M-512	
細 6M-512	10M-199	10M-219	
細 6M-513	住 2	20M-87	
細 6M-514	10M-199	20M-87	
細 6M-515	10M-231	10M-199	
細 6M-516	10M-231	10M-199	
細 6M-517	細 6M-519	10M-231	



道路編號	起點	迄點	道路名稱
細 6M-518	細 6M-519	10M-231	
細 6M-519	10M-219	10M-219	
細 6M-520	10M-231	10M-220	
細 6M-521	10M-199	20M-87	
細 6M-522	20M-87	10M-235	
細 6M-523	20M-87	10M-235	
細 6M-524	20M-87	10M-235	
細 6M-525	10M-199	20M-87	
細 6M-526	10M-199	20M-87	
細 6M-527	10M-231	10M-199	
細 6M-528	10M-231	10M-199	
細 6M-529	10M-231	10M-199	
細 6M-530	30M-27	10M-231	
細 6M-531	30M-27	10M-231	
細 6M-532	30M-27	10M-231	
細 6M-533	30M-27	10M-231	
細 6M-534	細 5M-4	細 6M-535	
細 6M-535	30M-27	10M-231	
細 6M-536	細 6M-537	10M-231	
細 6M-537	10M-222	20M-88	
細 6M-538	10M-231	10M-199	
細 6M-539	10M-231	10M-199	
細 6M-540	10M-199	20M-87	
細 6M-541	10M-199	20M-87	
細 6M-542	10M-199	20M-87	
細 6M-543	10M-222	20M-88	
細 6M-544	20M-87	10M-235	
細 6M-545	10M-222	20M-88	
細 6M-546	7M	10M-222	
細 6M-547	10M-233	30M-14	
細 6M-548	細 7M-19	20M-88	
細 6M-549	7M	10M-224	
細 6M-550	7M	10M-224	
細 6M-552	12M	10M-242	
細 6M-553	10M-235	10M-224	
細 6M-554	10M-224	10M-433	
細 6M-555	20M-87	10M-235	
細 6M-556	10M-199	20M-87	
細 6M-557	20M-88	10M-224	
細 6M-558	10M-224	10M-433	
細 6M-559	細 6M-561	20M-87	
細 6M-560	細 6M-561	20M-87	

道路編號	起點	迄點	道路名稱
細 6M-561	10M-433	20M-89	
細 6M-562	10M-231	細 6M-564	
細 6M-563	10M-231	細 6M-564	
細 6M-564	20M-88	10M-224	
細 6M-565	細 6M-567	10M-231	
細 6M-566	細 6M-567	10M-231	
細 6M-567	20M-88	10M-224	
細 6M-569	10M-435	30M-30	
細 6M-570	10M-435	30M-30	
細 6M-571	10M-260	細 6M-570	
細 6M-572	10M-260	10M-435	
細 6M-573	10M-435	10M-260	
細 6M-574	10M-266	30M-30	
細 6M-575	30M-27	園道	
細 6M-576	30M-27	園道	
細 6M-577	10M-292	10M-266	
細 6M-578	10M-292	10M-266	
細 6M-579	10M-266	20M-87	
細 6M-580	10M-266	20M-87	
細 6M-581	10M-261	7M	
細 6M-582	7M	7M	
細 6M-583	7M	7M	
細 6M-584	7M	7M	
細 6M-585	30M-30	7M	
細 6M-586	20M-87	10M-260	
細 6M-587	7M	10M-261	
細 6M-588	7M	10M-261	
細 6M-589	20M-87	10M-260	
細 6M-590	30M-30	7M	
細 6M-591	10M-260	10M-265	
細 6M-592	7M	細 6M-593	
細 6M-593	10M-260	住 2	
細 6M-595	細 6M-596	10M-278	
細 6M-596	7M	10M-272	
細 6M-597	10M-271	7M	
細 6M-599	16M~21M-1	7M	
細 6M-600	10M-292	7M	
細 6M-601	7M	10M-274	
細 6M-602	10M-274	10M-275	
細 6M-603	7M	10M-272	
細 6M-604	細 10M-92	細 6M-605	
細 6M-605	細 6M-610	30M-27	

道路編號	起點	迄點	道路名稱
細 6M-606	細 6M-607	30M-27	
細 6M-607	細 10M-92	細 6M-605	
細 6M-608	細 6M-610	細 6M-607	
細 6M-609	細 6M-610	住 2	
細 6M-610	細 10M-92	24M-158	
細 6M-611	細 6M-609	24M-158	
細 6M-612	10M-292	24M-158	
細 6M-613	25M-20	10M-269	
細 6M-614	20M-87	10M-271	
細 6M-615	10M-271	10M-390	
細 6M-616	30M-29	10M-280	
細 6M-617	住 2	10M-271	
細 6M-618	10M-271	10M-390	
細 6M-619	10M-390	30M-27	
細 6M-620	10M-280	10M-389	
細 6M-621	10M-389	10M-271	
細 6M-622	10M-390	30M-27	
細 6M-623	10M-390	30M-27	
細 6M-624	10M-389	細 6M-625	
細 6M-625	10M-271	30M-27	
細 6M-626	15M-96	細 10M-92	
細 6M-627	15M-96	細 10M-92	
細 6M-628	15M-96	細 10M-92	
細 6M-629	15M-96	細 6M-630	
細 6M-630	15M-96	細 10M-92	
細 6M-631	細 6M-634	30M-30	
細 6M-632	15M-96	細 10M-136	
細 6M-633	細 6M-631	細 10M-136	
細 6M-634	15M-96	細 10M-136	
細 6M-635	細 10M-136	30M-27	
細 6M-636	15M-96	細 10M-136	
細 6M-637	15M-96	細 10M-136	
細 6M-638	細 6M-136	30M-27	
細 6M-639	15M-96	細 10M-136	
細 6M-640	細 6M-136	30M-27	
細 6M-641	15M-96	細 10M-136	
細 6M-642	細 10M-136	30M-27	
細 6M-643	15M-96	細 10M-136	
細 6M-644	住 2	細 10M-136	
細 6M-645	細 10M-136	細 10M-136	
細 6M-646	細 10M-136	細 10M-136	
細 6M-647	細 10M-136	細 10M-136	

道路編號	起點	迄點	道路名稱
細 6M-648	15M-96	細 10M-136	
細 6M-649	細 5.45M-175	細 10M-136	
細 6M-650	細 10M-93	20M-89	
細 6M-651	細 6M-562	細 10M-93	
細 6M-652	15M-96	細 10M-93	
細 6M-653	15M-96	細 10M-93	
細 6M-654	15M-96	細 10M-93	
細 6M-655	15M-96	細 10M-93	
細 6M-656	15M-96	細 10M-93	
細 6M-657	15M-96	細 6M-658	
細 6M-658	15M-96	細 10M-133	
細 6M-659	細 10M-134	細 10M-135	
細 6M-660	細 10M-93	30M-27	
細 6M-661	細 4M-65	細 8M-91	
細 6M-662	15M-96	30M-27	
細 6M-663	細 10M-94	30M-27	
細 6M-664	10M-220	10M-220	
細 6M-665	10M-219	10M-219	
細 6M-666	細 8M-93	15M-92	
細 6M-667	細 6M-668	住 2	
細 6M-668	細 8M-94	15M-92	
細 6M-669	23M-22	細 12M-9	
細 6M-670	細 10M-99	細 12M-10	
細 6M-671	細 12M-11	住 2	
細 6M-672	12M-126	住 2	
細 6M-675	細 8M-97	15M-92	
細 6M-676	15M-92	細 10M-95	
細 6M-677	細 8M-100	15M-92	
細 6M-678	20M-85	細 8M-100	
細 6M-679	23M-22	細 12M-12	
細 6M-680	12M-324	細 8M-102	
細 6M-681	細 8M-102	20M-85	
細 6M-682	20M-91	細 8M-104	
細 6M-683	細 8M-104	住 2	
細 6M-684	20M-91	10M-217	
細 6M-685	20M-91	10M-217	
細 6M-686	10M-231	細 6M-687	
細 6M-687	20M-91	10M-217	
細 6M-688	細 6M-687	住 2	
細 6M-689	住 2	20M-87	向上南路一段
細 6M-690	20M-91	10M-217	昇平街 96 巷
細 6M-691	細 8M-112	15M-92	

道路編號	起點	迄點	道路名稱
細 6M-692	20M-85	細 8M-112	
細 6M-693	15M-92	細 10M-101	
細 6M-695	細 8M-115	住 2	
細 6M-696	商 1	細 8M-115	
細 6M-698	住 2	12M-120	
細 6M-701	15M-92	細 6M-707	
細 6M-702	15M-92	細 6M-707	
細 6M-703	15M-92	細 6M-707	
細 6M-704	15M-92	細 6M-707	
細 6M-705	15M-92	細 6M-707	
細 6M-706	15M-92	細 6M-707	
細 6M-707	細 6M-708	商 2(附十一)	
細 6M-708	15M-92	30M-27	
細 6M-709	細 6M-707	30M-27	
細 6M-710	細 6M-429	細 6M-708	
細 6M-711	細 6M-708	細 6M-712	
細 6M-712	15M-92	細 6M-713	
細 6M-713	細 6M-708	細 6M-706	
細 6M-714	8M	住 2	
細 6M-715	23M-22	細 8M-143	
細 6M-716	住 2	住 2	
細 6M-717	住 2	細 8M-147	
細 6M-718	23M-22	細 8M-144	
細 6M-721	10M-429	細 8M-152	
細 6M-722	10M-209	細 10M-104	
細 6M-723	10M-209	細 10M-104	
細 6M-724	細 8M-155	12M-120	
細 6M-725	12M-123	12M-124	
細 6M-726	12M-125	20M-91	
細 6M-727	住 2	住 2	
細 6M-728	細 6M-727	細 10M-111	
細 6M-729	23M-22	12M-130	
細 6M-732	12M-130	12M-131	
細 6M-733	20M-98	計畫範圍界	
細 6M-734	細 6M-79	計畫範圍界	
細 6M-735	細 10M-90	10M-198	
細 6M-736	10M-242	20M-89	
細 6M-737	細 10M-44	30M-21	
細 6M-738	細 6M-136	10M-54	
細 6M-739	細 10M-66	12M-70	
細 6M-740	細 5.45M-160	10M-242	樂群街 56 巷
細 6M-741	8M	8M	

道路編號	起點	迄點	道路名稱
細 6M-744	25M-21	10M-449	
細 6M-745	25M-21	10M-449	
細 6M-746	10M-247	20M-67	
細 6M-747	10M-240	12M	金山路 63 巷
細 6M-748	商 3-1	10M-202	
細 6M-749	30M-27	細 6M-430	
細 6M-750	細 6M-607	細 6M-604	
細 6M-751	30M-9	人 4M	
細 6M-752	園道	商 3(附十一)	
細 6M-753	10M-288	10M-148	未開闢
細 6M-754	10M-90	20M-59	中華路二段 173 巷
細 6M-755	25M-16	10M-463	
細 6M-756	細 5.45M-21	25M-15	
細 6M-757	10M-109	15M-70	太平路 141 巷
細 6M-758	機 76	10M-401	民生路 47 巷
細 6M-759	10M-187	7M	
細 6M-760	10-180	10M-181	
細 6M-761	25M-48	15M-64	
細 6M-762	細 6M-662	細 6M-657	
細 6M-763	細 6M-529	10M-222	
細 6M-764	細 8M-139	12M-121	
細 6M-765	細 8M	30M-10	崇德二路一段
細 7M-1	細 10M-12	園道	
細 7M-2	30M-21	細 10M-11	
細 7M-3	園道	細 6M-56	
細 7M-4	住 2	細 10M-16	
細 7M-5	細 10M-15	19M-1	
細 7M-6	25M-12	10M-97	
細 7M-7	25M-12	10M-97	
細 7M-8	15M-229	10M-83	
細 7M-9	10M-462	細 7M-8	
細 7M-10	10M-462	25M-12	
細 7M-11	細 7M-13	25M-12	
細 7M-12	25M-12	25M-51	
細 7M-13	10M-82	15M-229	
細 7M-14	20M-62	10M-122	
細 7M-17	15M-92	10M-229	
細 7M-18	園道	10M-234	
細 7M-19	10M-233	30M-14	
細 7M-21	25M-12	10M-97	
細 7M-22	10M-97	25M-51	
細 7M-23	10M-87	細 7M-22	

道路編號	起點	迄點	道路名稱
細 7M-24	15-92	30M-12	
細 7M-26	20M-87	10M-441	
細 7M-27	25M-14	10M-119	
細 7M-28	10M-187	10M-184	
細 8M-1	15M-201	細 8M-2	
細 8M-2	8M	30M-10	
細 8M-3	15M-201	8M	
細 8M-4	30M-9	15M-53	
細 8M-6	15M-202	細 10M-56	
細 8M-7	12M-81	12M-79	
細 8M-8	30M-9	8M	
細 8M-9	12M-81	細 10M-58	
細 8M-10	12M-81	12M-79	
細 8M-11	細 12M-3	15M-59	
細 8M-12	15M-47	8M	
細 8M-13	15M-203	12M-82	
細 8M-14	15M-47	12M-64	
細 8M-15	細 10M-61	12M-82	
細 8M-16	40M-2	15M-62	
細 8M-17	細 10M-66	15M-203	
細 8M-19	住 2	12M-82	
細 8M-20	10M-74	10M-74	
細 8M-21	細 8M-20	細 8M-20	
細 8M-22	細 8M-20	細 8M-20	
細 8M-24	30M-12	細 6M-367	西屯路一段 492 巷 54 弄
細 8M-25	8M	12M-110	
細 8M-26	8M	8M	
細 8M-27	8M	8M	
細 8M-82	12M-171	8M	
細 8M-83	12M-132	15M-92	
細 8M-84	12M-131	12M-132	
細 8M-85	12M-131	12M-132	
細 8M-86	12M-131	23M-22	
細 8M-87	12M-130	12M-131	
細 8M-88	12M-130	12M-131	
細 8M-89	12M-130	12M-131	
細 8M-90	20M-85	12M-130	
細 8M-91	20M-85	12M-130	
細 8M-92	23M-22	12M-130	
細 8M-93	12M-128	12M-129	
細 8M-94	12M-127	12M-128	
細 8M-95	12M-128	12M-129	

道路編號	起點	迄點	道路名稱
細 8M-96	12M-127	12M-128	
細 8M-97	12M-126	12M-127	
細 8M-98	15M-92	細 10M-96	
細 8M-99	12M-126	12M-127	
細 8M-100	20M-97	12M-126	
細 8M-101	20M-97	12M-126	
細 8M-102	20M-91	20M-97	
細 8M-103	12M-324	細 8M-102	
細 8M-104	20M-91	20M-97	
細 8M-105	細 8M-104	15M-92	
細 8M-106	細 10M-100	細 10M-95	
細 8M-107	細 10M-100	細 8M-106	
細 8M-108	15M-92	細 10M-101	
細 8M-109	細 8M-110	15M-92	
細 8M-110	12M-125	20M-91	
細 8M-111	15M-92	細 10M-101	
細 8M-112	12M-8	12M-125	
細 8M-113	15M-92	細 10M-101	
細 8M-114	15M-92	細 10M-101	
細 8M-115	12M-123	12M-8	
細 8M-116	12M-125	20M-91	
細 8M-117	12M-125	20M-91	
細 8M-118	12M-124	12M-125	
細 8M-119	12M-124	12M-125	
細 8M-120	12M-123	12M-124	
細 8M-121	12M-123	12M-124	
細 8M-122	30M-26	12M-123	
細 8M-123	30M-26	12M-123	
細 8M-124	30M-26	12M-123	
細 8M-125	12M-120	30M-26	
細 8M-126	12M-120	30M-26	
細 8M-127	12M-120	30M-26	
細 8M-128	20M-96	12M-120	
細 8M-129	20M-96	12M-120	
細 8M-130	20M-96	12M-120	
細 8M-131	細 8M-130	15M-92	
細 8M-132	細 8M-127	15M-92	
細 8M-133	12M-323	20M-96	
細 8M-134	12M-115	20M-95	
細 8M-135	12M-115	20M-95	
細 8M-136	12M-114	12M-115	
細 8M-137	12M-114	12M-115	



道路編號	起點	迄點	道路名稱
細 8M-138	12M-54	12M-323	
細 8M-139	20M-95	12M-54	
細 8M-140	12M-115	20M-95	
細 8M-141	12M-114	12M-115	
細 8M-142	細 8M-143	細 8M-141	
細 8M-143	12M-114	12M-115	
細 8M-144	12M-115	20M-95	
細 8M-145	12M-115	20M-95	
細 8M-146	20M-95	12M-54	
細 8M-147	12M-114	12M-115	
細 8M-148	12M-114	12M-115	
細 8M-149	12M-114	12M-115	
細 8M-150	20M-95	12M-54	
細 8M-151	20M-95	10M-210	
細 8M-152	12M-54	12M-54	
細 8M-153	10M-209	23M-22	
細 8M-154	細 10M-105	23M-22	
細 8M-155	20M-96	12M-120	
細 8M-156	12M-120	30M-26	
細 8M-157	細 10M-106	23M-22	
細 8M-158	30M-26	12M-123	
細 8M-159	12M-123	12M-124	
細 8M-160	12M-124	12M-125	
細 8M-161	12M-125	20M-91	
細 8M-163	細 10M-111	23M-22	
細 8M-164	細 10M-111	23M-22	
細 8M-165	20M-97	12M-126	
細 8M-166	12M-126	12M-127	
細 8M-167	12M-127	12M-128	
細 8M-168	12M-128	12M-129	
細 8M-169	23M-22	12M-130	
細 8M-170	細 8M-169	12M-130	
細 8M-171	12M-130	12M-131	
細 8M-172	12M-130	12M-131	
細 8M-173	20M-112	20M-98	
細 8M-174	細 8M-173	20M-98	
細 8M-175	12M-131	23M-22	
細 8M-177	15M-90	住 2	
細 8M-178	細 6M-30	細 10M-8	北屯路 50 巷 1 弄
細 10M-1	12M-56	30M-10	
細 10M-2	12M-56	12M-55	
細 10M-3	15M-64	19M-1	

道路編號	起點	迄點	道路名稱
細 10M-4	25M-48	細 10M-5	
細 10M-5	細 6M-26	19M-1	
細 10M-6	細 10M-5	園道	
細 10M-7	30M-21	19M-1	北華街
細 10M-8	30M-21	19M-1	天祥街
細 10M-9	30M-21	19M-1	
細 10M-10	細 10M-11	19M-1	
細 10M-11	細 10M-5	園道	
細 10M-12	30M-21	19M-1	
細 10M-13	30M-21	19M-1	
細 10M-14	30M-21	19M-1	
細 10M-15	園道	機 126	
細 10M-16	30M-21	19M-1	
細 10M-17	30M-21	19M-1	
細 10M-18	園道	細 10M-19	
細 10M-19	細 10M-20	15M-58	
細 10M-20	園道	12M-57	
細 10M-21	15M-58	15M-58	
細 10M-22	12M-56	細 10M-2	
細 10M-23	12M-56	8M	
細 10M-24	15M-53	12M-42	
細 10M-25	15M-39	住 2	未開闢；崇德二路一段 141 巷；遼陽六街
細 10M-26	8M	15M-39	
細 10M-28	12M-78	20M-147	
細 10M-29	細 10M-28	12M-64	
細 10M-30	12M-78	20M-147	
細 10M-31	12M-78	8M	
細 10M-32	12M-61	細 10M-33	
細 10M-33	8M	細 10M-25	遼陽五街
細 10M-34	細 10M-32	細 10M-25	
細 10M-35	8M	20M-46	
細 10M-36	排水道	細 10M-37	
細 10M-37	15M-92	30M-12	
細 10M-39	園道	10M-42	
細 10M-40	園道	10M-42	
細 10M-41	20M-57	15M-69	
細 10M-42	20M-57	15M-69	
細 10M-43	30M-21	細 10M-15	
細 10M-44	30M-15	10M-95	
細 10M-45	20M-50	10M-96	
細 10M-46	30M-21	19M-1	

道路編號	起點	迄點	道路名稱
細 10M-47	20M-51	34M-1	
細 10M-49	10M-72	30M-14	
細 10M-50	15M-92	30M-12	
細 10M-51	細 6M-148	30M-9	
細 10M-52	30M-9	6M	
細 10M-53	15M-92	30M-12	
細 10M-54	20M-46	8M	
細 10M-55	12-65	20M-46	
細 10M-56	12M-79	12M-69	
細 10M-57	20M-47	30M-14	
細 10M-58	12M-63	細 10M-57	
細 10M-59	12M-64	12M-78	
細 10M-60	15M-59	15M-47	
細 10M-61	15M-47	細 10M-62	
細 10M-62	15M-203	12M-82	
細 10M-63	12M-81	15M-202	
細 10M-64	12M-63	細 10M-63	
細 10M-65	細 10M-66	細 8M-16	
細 10M-66	8M	15M-62	
細 10M-67	15M-203	12M-82	
細 10M-68	細 10M-67	20M-46	
細 10M-69	12M-70	12M-82	
細 10M-70	30M-25	12M-70	
細 10M-71	12M-82	8M	
細 10M-72	15M-92	30M-12	山西路一段
細 10M-74	細 10M-75	10M-229	
細 10M-75	25M-19	細 10M-76	
細 10M-76	10M-218	10M-229	
細 10M-77	20M-75	10M-438	
細 10M-78	園道	30M-12	忠明八街
細 10M-79	園道	30M-12	忠明七街
細 10M-80	15M-92	園道	忠明七街
細 10M-81	細 10M-83	園道	太原南二街
細 10M-82	細 10M-84	細 10M-83	太原南二街
細 10M-83	15M-92	30M-12	忠明五街
細 10M-84	15M-92	30M-12	忠明二街
細 10M-85	15M-92	園道	忠明八街
細 10M-86	15M-47	8M	
細 10M-89	10M-196	10M-198	
細 10M-90	15M-92	30M-12	
細 10M-91	7M	10M-261	
細 10M-92	30M-27	15M-96	

道路編號	起點	迄點	道路名稱
細 10M-93	細 6M-657	20M-89	
細 10M-94	30M-28	細 6M-663	
細 10M-95	20M-91	15M-92	
細 10M-96	細 10M-97	細 10M-95	
細 10M-97	15M-92	細 10M-95	
細 10M-98	15M-92	細 10M-96	
細 10M-99	12M-127	12M-128	
細 10M-100	15M-92	細 10M-95	
細 10M-101	20M-86	20M-91	
細 10M-102	15M-92	細 10M-101	
細 10M-103	15M-92	細 10M-101	
細 10M-104	12M-323(	20M-96	
細 10M-105	20M-96	12M-120	
細 10M-106	12M-120	30M-26	
細 10M-107	30M-26	12M-123	
細 10M-108	12M-123	12M-124	
細 10M-109	12M-124	12M-125	
細 10M-110	12M-125	20M-91	
細 10M-111	20M-91	20M-97	
細 10M-112	20M-97	12M-126	
細 10M-113	12M-126	12M-127	
細 10M-114	12M-127	12M-128	
細 10M-115	12M-128	12M-129	
細 10M-116	15M-120	細 10M-117	
細 10M-117	20M-114	12M-147	
細 10M-118	10M-428	20M-114	
細 10M-120	12M-319	12M-319	
細 10M-121	12M-319	15M-127	
細 10M-122	12M-319	15M-127	
細 10M-123	15M-123	12M-317	
細 10M-124	30M-32	15M-123	
細 10M-125	10M-159	20M-140	未開闢
細 10M-126	細 6M-30	細 10M-6	
細 10M-128	8M	8M	
細 10M-129	12M-79	細 10M-130	
細 10M-130	10M-174	10M-55	華富街
細 10M-131	12M-79	20M-46	
細 10M-132	30M-27	計畫範圍界	
細 10M-133	細 10M-93	30M-27	
細 10M-134	15M-96	30M-27	
細 10M-135	細 10M-93	30M-27	
細 10M-136	20M-89	30M-30	

道路編號	起點	迄點	道路名稱
細 10M-137	細 10M-101	30M-27	
細 10M-138	30M-27	計畫範圍界	
細 12M-1	8M	8M	
細 12M-2	細 12M-3	12M-42	
細 12M-3	30M-9	細 8M-11	
細 12M-4	細 8M-7	12M-65	
細 12M-5	15M-62	20M-46	
細 12M-6	細 8M-20	30M-12	
細 12M-7	細 10M-73	20M-92	
細 12M-9	12M-128	12M-129	
細 12M-10	12M-127	12M-128	
細 12M-11	12M-126	12M-127	
細 12M-12	20M-97	12M-126	
細 12M-13	12M-125	20M-91	
細 12M-14	12M-124	12M-125	
細 12M-15	12M-123	12M-124	
細 12M-16	30M-26	12M-123	
細 12M-17	12M-120	30M-26	
細 12M-18	20M-96	12M-120	
細 12M-19	20M-98	計畫範圍界	
細 12M-20	25M-52	12M-150	
細 12M-21	20M-91	12M-318	
細 12M-22	20M-109	20M-91	
細 12M-23	20M-109	20M-91	
細 12M-24	15M-116	20M-109	
細 12M-25	15M-116	20M-109	
細 12M-26	30M-31	15M-116	
細 12M-27	12M-143	30M-31	
細 12M-28	12M-143	30M-31	
細 12M-29	20M-98	計畫範圍界	
細 12M-30	細 5.45M-44	20M-64	
細 12M-31	25M-19	細 15M-1	
細 12M-32	12M-64	細 10M-62	
細 12M-33	細 8M-7	20M-46	
細 12M-34	15M-47	12M-64	
細 12M-35	20M-67	細 15M-2	
細 15M-1	20M-67	20M-64	
細 15M-2	細 15M-1	20M-92	
細 16M-1	園道	10M-234	
細 16M-2	12M-115	20M-95	
細 20M-1	10M-483	30M-21	進化路 497 巷
細 20M-3	20M-102	30M-32	

道路編號	起點	迄點	道路名稱
細依地籍-1	住 2	30M-25	
細依地籍-8	住 2	8M	
細依地籍-43	細 6M-374	30M-25	中清路一段 437 巷
細依地籍-374	住 3	細 4M-43	中清路一段 437 巷
細依地籍-383	住 2	8M	
細依地籍-392	8M	15M-87	
細依地籍-393	8M	15M-87	
細依地籍-673	細依地籍-674	住 2	
細依地籍-674	20M-85	住 2	
細依地籍-694	細 8M-115	住 2	
細依地籍-697	12M-120	住 2	
細依地籍-699	住 28M-127		
細依地籍-700	住 2	12M-120	
細依地籍-730	40M-3	住 2	
細依地籍-731	住 2	細依地籍-730	

## 第六節 都市防災計畫

依據「都市計畫定期通盤檢討實施辦法」第 6 條規定，都市計畫通盤檢討時，應依據都市災害發生歷史、特性及災害潛勢情形，就都市防災避難場所及設施、流域型蓄洪及滯洪設施、救災路線、火災延燒防止地帶等事項進行規劃及檢討，並調整土地使用分區或使用管制。

### 壹、都市災害類型

都市災害類型種類繁多，可概分為自然災害與人為災害兩種類型。自然災害包含地震、水災、風災等；人為災害包含都市火災、公害污染等。

### 貳、防災規劃原則

防災規劃可區分為建築群防災、防災避難動線及防災難場所等。規劃原則說明如下：

- 一、消防安全區劃分：適當配置及闢建火災延燒防止地帶（如公園、綠地、寬闊道路）。
- 二、救災疏散動線：配合道路整建確保消防救災路線之通暢。
- 三、防災避難場所：規劃計畫區內公園、綠地、開放空間等適於提供作為避難、集合、救護之地點作為避難集合場所。

### 參、防災規劃

#### 一、防災避難場所

計畫區內之公園、兒童遊樂場、公園兼兒童遊樂場、綠地、廣場及停車場等公共開放空間，除平時可作為地區居民之休憩活動空間外，因其公共開放空間較多且綠覆率高之特性，於災害發生時，可延緩災害之蔓延，亦具備緊急避難場所與防救災據點之功能，故可藉由救援輸送道路之導引，使計畫區內之公共開放空間串聯，形成都市防災系統之一部份。本計畫指定計畫區公園用地、兒童遊樂場用地、公園兼兒童遊樂場用地、綠帶、綠地用地、園道用地為臨時避難場所，提供災害發生時居民立即避難的空間，平時其周邊應保持暢通，並減少永久性障礙物之設置，維持其開放性以備隨時作為緊急避難場所之用；指定計畫區大型公園、體育場、文大、

文高、文中、文小等用地為收容場所，平時存放救災設施及物質之用，災害發生時可供安置災民之用，災後城市復建完成前居民之臨時庇護場所。臨時避難場所、收容場所指定區位詳圖 8-2。

## 二、消防救災路線系統

在平時，消防救災道路擔負都市運輸之功能；在災害發生當時，消防救災道路系統直接影響前往避難場所民眾的生命安全。災害發生後，救災人員前進災區或運送救災資源，都需要消防救災道路系統的連繫，始能完成救災工作。為使救災車輛能迅速進出事故地點，並輸運消防、救護或受傷人員，救災路線以能聯繫各避難場所及考量與區外交通順暢為原則。指定計畫區內 15 公尺以上計畫道路為救援輸送道路；8 至 12 公尺之出入道路為疏散避難道路，構成整個計畫區的防救災道路系統。本計畫區消防救災路線系統詳圖 8-3。

## 三、火災延燒防止地帶

火災防止延燒帶主要是以河川、道路及空地等開放空間作為火災阻隔帶，以防止火災發生時之蔓延。本計畫指定排水道、園道、鐵路、大型公園（2 公頃以上）及 15 公尺以上道路為本計畫區之火災延燒防止地帶。其分布詳圖 8-2。



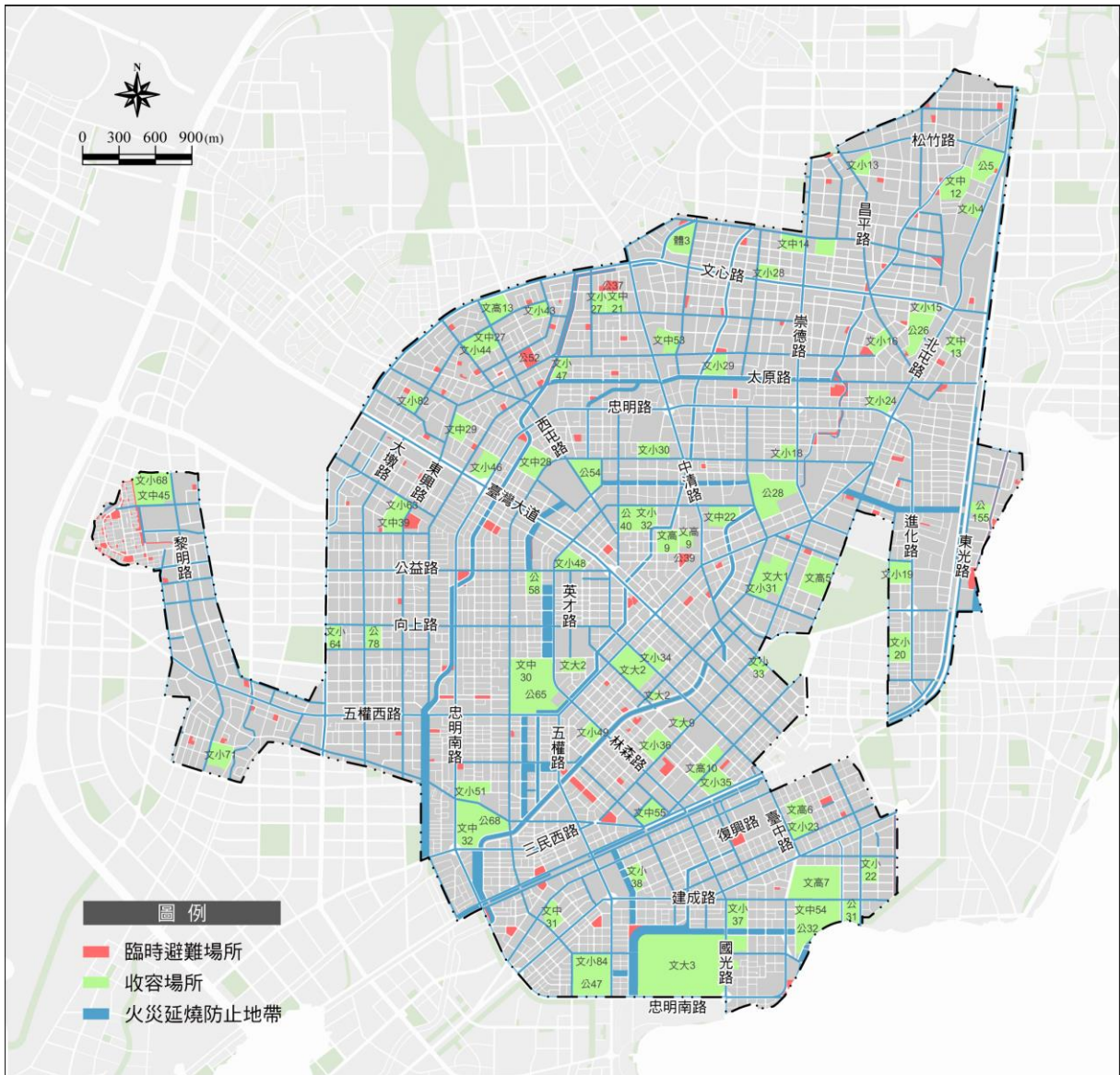


圖 8-2 防災避難場所及火災延燒防止地帶示意圖

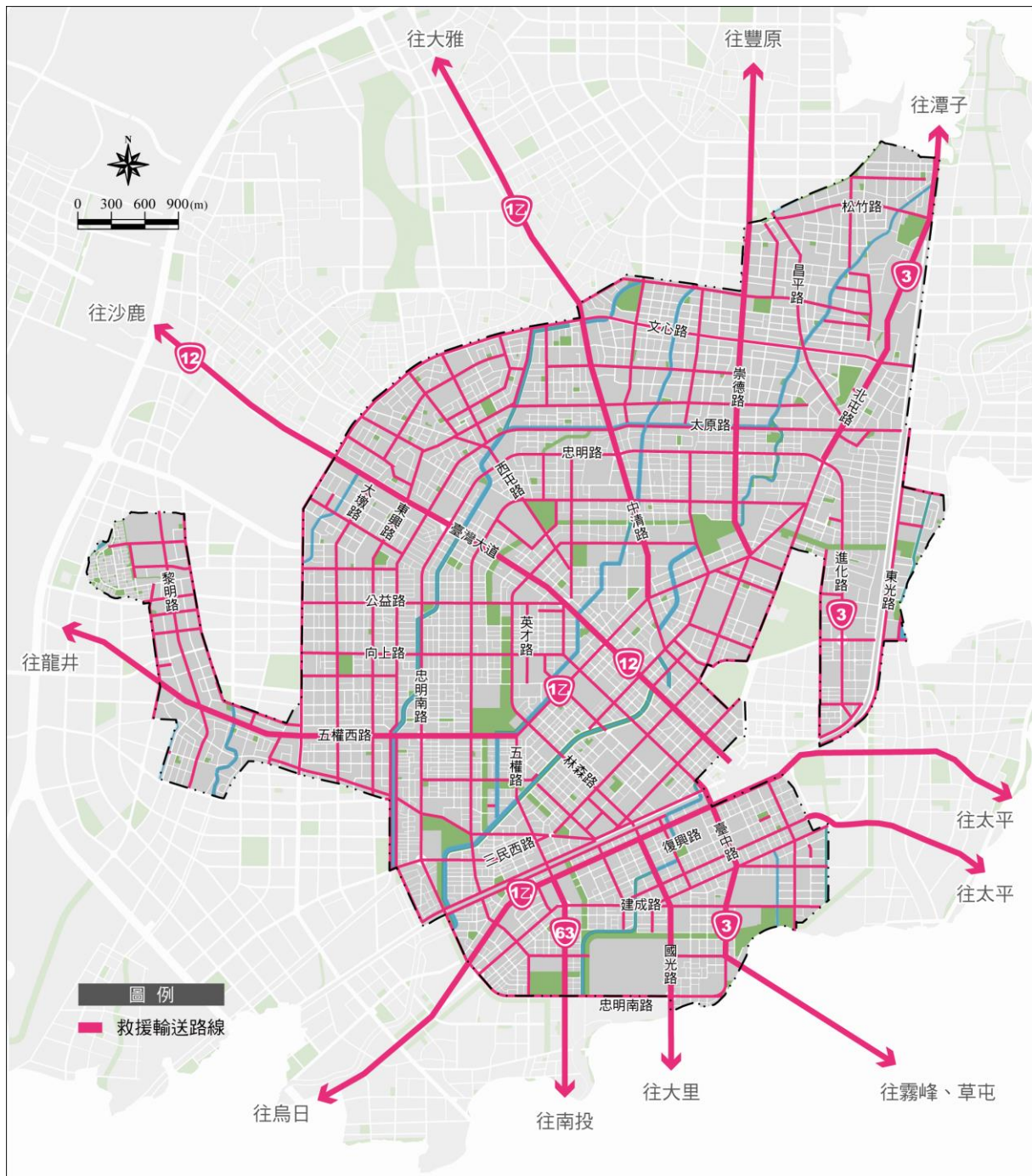


圖 8-3 消防救災路線系統示意圖

## 第七節 生態及低碳都市規劃原則

依據「都市計畫定期通盤檢討實施辦法」第 8 條、「臺中市發展低碳城市自治條例」第 37 條規定研擬生態都市及低碳城市規劃原則，以作為公共設施計畫、都市成長控管及修訂土地使用分區管制要點之指導，茲分別說明如下：

### 壹、水與綠網絡系統串聯規劃設計原則

在都市土地的利用上應尊重現有空間系統的水與綠網絡資源分布，因此就計畫區內藍帶，以及多處的綠點、綠核、綠軸，串聯計畫區水與綠網絡，營造富含生物多樣性的永續社區環境。

#### 一、點狀綠點、綠核空間

- (一) 公園、兒童遊樂場、公園兼兒童遊樂場、綠地、綠帶等用地。
- (二) 學校、私人建築退縮留設等開放空間。

#### 二、帶狀藍帶、綠軸空間

- (一) 帶狀藍帶以現有黎明溝、南屯溪、土庫溪、麻園溪太原路截水道、梅川、柳川、下橋子頭、綠川、大智及北屯圳為主要軸線。
- (二) 帶狀綠軸則由雙十、健行、經國、美術、五權、崇倫、復興、興大等園道串接而成，包含太原路園道、興進園道、梅川園道、育德園道、經國園道、美術園道、五權園道、崇倫園道、興大園道等。

#### 三、水與綠規劃設計原則

- (一) 景觀藍綠軸帶：計畫區由南屯溪、土庫溪、柳川、梅川及綠川為本計畫區之景觀藍綠軸帶，此帶狀軸帶除配合整治需要外，應以生態設計之原則辦理，目前柳川及綠川進行相關河川整治景觀工程，導入 LID 低衝擊開發設計原則，賦予河川生態、滯洪調節功能，藉以串連周邊資源，提升都市整體環境景觀。以透水材料鋪設渠底及護岸使其入滲率增加，降低逕流係數，且在不影響排水功能之前提下，適度增加平台，形塑堤岸休憩、賞景空間，增進空間的互動關係；實行綠美化時應維持地方特色植栽，樹種選擇應以原來或在地樹種為原則，並配合路段特色作適當的變化，俾利景觀特色的呈現；設施施作時以不影響整體開放空間系統之延續性為原則。
- (二) 集中式綠核：公園、兒童遊樂場、公園兼兒童遊樂場、綠地綠帶、學校等



公共設施用地，為本計畫區主要塊狀公共開放空間，應種植花草樹木，其規劃、設計及施工除需考量地區防洪、滯洪調節逕流功能外，應朝生態設計之原則辦理，並增植喬木與灌木來營造舒適的遮蔭空間，提高綠覆率，形塑集中式綠核。

- (三) 綠手指：綠地、綠帶用地及建築基地之開放空間應整體規劃集中留設，種植花草樹木予以綠化，並應儘量採用綠地、被覆地、透水鋪面等設計，以提升建築基地涵養水分及貯留滲透雨水能力，營造富含生物多樣性的永續社區環境。
- (四) 景觀廊道：利用建築基地退縮留設之沿街式步道增植喬木與灌木來營造舒適的遮蔭空間，亦達綠化量、減碳之理念，增加區內視覺景觀。
- (五) 綠屋頂：實施屋頂綠化，與本區景觀藍綠軸帶、集中式綠核、綠手指及景觀廊道，組串完整之水與綠生態網絡。

## 貳、雨水下滲、貯留之規劃設計原則

為使都市永續發展，建築開發行為應符合合理之空地透水率，於土地使用分區管制要點中規定保水原則，讓土地有涵養水源的空間，吸納地表逕流使雨水下滲，降低暴雨積水的機會，並應依建築技術規則相關規定設置充足之雨水貯留滯洪及涵養水分再利用相關設施。

各種開發建設應導入低衝擊開發及都市減洪概念，配合基地特性選用合適之減洪設施，結合自然工法儲存、滲透、蒸發及保留方式，使暴雨逕流獲得最好的管理，除防洪外，平時可作為澆灌之替代水源，並做為地區生態串接的主要節點。



透水性鋪面



滯(蓄)洪設施



雨水貯集的景觀規劃



雨花園



滲透草溝

資料來源：社區及建築基地減洪防洪規劃手冊（內政部建築研究所，102年）。

## 一、建築基地設計原則

為增加雨水貯留與滯洪功能，內政部營建署於建築技術規則訂定各地方設置防洪、滯洪設施之基本原則，後續建築基地之開發應依內政部營建署及臺中市政府所訂定之相關辦法，設置雨水貯留設施。

## 二、校園空間設計原則

校園空間為鄰里社區間可及性最高之公共空間，除了校舍以外，大部分之校園擁有大面積的開放空間。將這些開放空間改造為具有「自然排水」功能的環境，以滯洪、入滲及就地保水為規劃原則，透過校園空間之雨水管理，進行小區域的分洪管制，使雨水能有效滲入土地，並可貯集再利用，達到軟性防洪的目的。

為保有校園內完整且大面積之透水空間，建議操場及其他室外大面積之活動空間，應減少不必要之鋪面，盡量以透水材質及方式予以施作，以利雨水滲透。地面下應保持原始地層狀態，不予開發地下室或地下停車場，並配合校園或地區之整體排水計畫，平時作為一般活動空間，暴雨時透過自然之滲水機制，可兼作為滯洪及貯流設施。

## 參、水資源及綠色資源管理維護原則

### 一、分擔地表逕流並加強水資源循環利用

- (一) 開放空間之鋪面材質，應採用透水性材質，以增加地表雨水貯留量。
- (二) 因應生態都市發展趨勢，於建築基地建立雨水貯留供水系統，以利水資源循環再利用。
- (三) 公園綠地之設計，應考量導入生態園區與都市防洪、雨水貯留、LID 低衝擊開發概念，建立生態滯洪池系統，除防洪外，平時可作為澆灌之替代水源，並作為地區生態串接的主要節點。



透水性鋪面

臺北科技大學  
生態草溝

滲透陰井

資料來源：總合治水推動研討會講義資料，內政部營建署（103年8月12日）；  
水環境低衝擊開發設施操作手冊編製與案例評估計畫，內政部營建署（104年）。

## 二、土地開發與環境保育並重

尊重生物棲息，於基地開發時盡可能維持生態廊道連通，於開放空間建立利於生物生存環境。

## 肆、地區風貌發展及管制原則

- 一、包含公有建築、公用事業建築、新闢立體停車場基地面積 6,000 平方公尺以上，及新建建築樓層高度超過 12 層、住宅區建築基地面積超過 6,000 平方公尺或商業區基地面積超過 3,000 平方公尺、新建總樓地板面積超過 30,000 平方公尺者，應提送都市設計審議。
- 二、為利古蹟、歷史建築及聚落之修復及再利用，經依法公告為古蹟或登錄為歷史建築、聚落者，有關其建築管理、土地使用經文化資產主管機關審認後，不受土地使用分區管制要點之限制。
- 三、計畫區內針對水岸發展特區、園道發展特區及黎明新村社區聚落，分別訂定建築退縮、綠化、地下室開挖限制、高度管制、斜屋頂設置等相關規定，以營造特色街區之風貌。
- 四、計畫範圍內既有排水道盡量以維持明渠形式為主，塑造休閒景觀軸帶。配合地景營造休憩空間，減少人工設施及硬鋪面。

## 伍、地區人行步道及自行車道之建置原則

計畫區內之人行步道及自行車道之建置以發展「以人為本」的交通運輸路網，打造無障礙步行、車行空間，提供安全、舒適的人本運輸環境。

### 一、人行步道建置原則

計畫區內住宅社區集中，現況道路亦多有留設人行道，除公共設施、大型開發案件外，人行道多未能與退縮開放空間整合，致使公共開放步行空間不連續，建議未來應嚴加規範並依循下列原則予以規劃：

1. 配合道路寬度及車道規劃，於公共設施周邊及道路兩側設置人行步道，以提供安全無虞的人行徒步空間。
2. 景觀藍帶採開放設計，搭配街道家具之整體規劃，使道路沿線景觀更具地方特色、豐富且具有活力。
3. 在不影響人行出入前提下，於兩側人行道以間隔定植方式進行綠化植栽。

## 二、自行車道建置原則

自行車道的建置，未來依據實際需求增設，並建議依以下原則建置及維護自行車道：

- 1.計畫區內自行車道應與計畫區外自行車道連結，並避免路程中斷、地形高程落差過大等情形，影響騎乘者安全與舒適性。
- 2.自行車道路線規劃，應以通勤需求、周邊景觀，以及沿線公共設施空間納入考量，並配合市政府交通局 iBike 設站區位，視需求及空間充足性增設自行車輔助設備，如充氣站、停車架等。
- 3.維護現有自行車道，設備及指標、導覽標示物應定期維護、更新。

## 陸、綠能及節能設施、設備使用原則

### 一、優先使用環保標章產品

優先使用低耗能設備，購買有環保節能標章之家電、衛生器具及生活用品，降低每日生活及飲食所產生之碳排放，從工作面及生活面檢討調整能源使用習性，減少不必要之能源消耗，並落實資源回收再利用。



環保標章



節能標章



省水標章



綠建築標章



回收標誌



能源之星標章

## 二、規劃設置綠色替代能源

鼓勵新建建築物屋頂規劃設置太陽能板發電，產生之電能將直接連結至自宅電源系統，多餘之電力可提供作公共空間路燈設備使用，甚或賣給臺電公司，以提高替代能源之使用。

## 三、永續循環資源利用

- (一) 落實生活污水處理回收再利用及推廣建築物設置雨污水回收系統等。
- (二) 短期持續加強資源回收與廢棄物減量，中長期朝向垃圾費隨袋徵收制度。



## 第八節 事業及財務計畫

### 壹、實施進度

臺中市政府於 106 年辦理全市公共設施用地專案通盤檢討，依據「變更臺中市都市計畫主要計畫（公共設施用地專案通盤檢討）案」及「變更臺中市都市計畫細部計畫（公共設施用地專案通盤檢討）案」（草案），本計畫區內計有 16 處納入該案整體開發範圍，其餘未開闢公共設施用地經檢討後維持原計畫，且未納入跨區市地重劃整體開發取得者，應由目的事業主管機關編列經費開闢，並依主管機關之興闢計畫，分為短期計畫及中長期計畫。

納入短期計畫之公共設施用地，為避免與跨區市地重劃之開發期程產生落差，原則於民國 120 年以前完成開闢；納入中長期計畫之公共設施用地，應配合主管機關經費編列情形完成開闢。

### 貳、財務計畫

本次通盤檢討後仍待目的事業主管機關以徵收、撥用或租用等其他方式開闢之公共設施用地，其用地取得方式、預估經費及開闢期程等，詳如表 8-5。

表 8-5 事業及財務計畫表

公共設施 編號	計畫 面積 (公頃)	待取得土地					主辦單位	預定完成 期限	經費來源
		取得方式			私有土 地面積 (公頃)	徵購經 費(萬元)			
		一 般 徵 收	撥 用	其 他 (租 用)					
文小 38	2.01	✓	✓		0.21	12,642	需地單位	120 年	由需地單位編列預算
(細)社福 1	0.06		✓		-	-	需地單位	-	-
(細)公兼兒 1	0.01		✓		-	-	需地單位	-	-
兒 124	0.17	✓	✓		0.17	15,232	需地單位	120 年	由需地單位編列預算
兒 167	0.24	✓	✓		0.04	3,455	需地單位	120 年	由需地單位編列預算
(細)兒 195	0.24		✓	✓	-	-	需地單位	-	-
(細)兒 201	0.08		✓		-	-	需地單位	-	-
(細)兒 213	0.10		✓		-	-	需地單位	-	-
(細)兒 218	0.27			✓	-	-	需地單位	-	-
(細)兒 220	0.06		✓		-	-	需地單位	-	-
綠 77	0.03	✓			0.03	4,964	需地單位	120 年	由需地單位編列預算
(細)綠 32	0.02	✓	✓		0.01	819	需地單位	120 年	由需地單位編列預算
(細)綠 42	0.00	✓			0.00	165	需地單位	-	由需地單位編列預算

公共設施 編號	計畫 面積 (公頃)	待取得土地					主辦單位	預定完成 期限	經費來源
		取得方式			私有土 地面積 (公頃)	徵購經 費(萬元)			
		一 般 徵 收	撥 用	其他 (租 用)					
(細)綠 43	0.02	✓			0.02	1,181	需地單位	-	由需地單位編列預算
(細)綠 46	0.00	✓			0.00	350	需地單位	-	由需地單位編列預算
(細)綠 48	0.16		✓		-	-	需地單位	-	-
(細)綠 49	0.02		✓		-	-	需地單位	-	-
停 58	0.23	✓			0.23	17,071	需地單位	120 年	由需地單位編列預算
停 111	0.16	✓	✓		0.14	15,510	需地單位	120 年	由需地單位編列預算
停 171	0.15	✓	✓		0.01	1,394	需地單位	120 年	由需地單位編列預算
(細)停 52	0.15	✓	✓		0.14	23,520	需地單位	120 年	由需地單位編列預算
(細)停 79	0.10	✓	✓		0.10	5,614	需地單位	120 年	由需地單位編列預算
(細)停 110	0.15		✓		-	-	需地單位	-	-
(細)停 160	0.04	✓			0.04	2,660	需地單位	120 年	由需地單位編列預算
(細)停 165	0.02	✓			0.02	1,120	需地單位	120 年	由需地單位編列預算
(細)停 167	0.03	✓	✓		0.01	784	需地單位	120 年	由需地單位編列預算
(細)停 170	0.08		✓		-	-	需地單位	-	-
(細)停 173	0.05	✓	✓		0.00	302	需地單位	120 年	由需地單位編列預算
(細)停 177	0.34	✓	✓		0.01	414	需地單位	120 年	由需地單位編列預算
(細)停 179	0.07		✓		-	-	需地單位	-	-
(細)廣 19	0.01		✓		-	-	需地單位	-	-
(細)廣 20	0.05			✓	-	-	需地單位	-	-
機 135	0.84		✓	✓	-	-	需地單位	-	-
機 167	1.61		✓		-	-	需地單位	-	-
機 193	0.43		✓		-	-	需地單位	-	-
(細)機 191	0.09		✓		-	-	需地單位	-	-

註：1.本表僅就未取得私有土地估列其土地徵購費用，不含該公共設施整地費、工程設計費、工程費、地上物補償費、行政作業費等。

2.表列土地徵購費，概以 106 年度土地公告現值加 4 成計算，實際費用應以徵收當年之市價為準。

3.表內公有土地應依「各級政府機關互相撥用公有不動產之有償與無償劃分原則」辦理。

4.表內取得方式為其他（租用）者，主辦單位亦得視實際需要改以一般徵收方式辦理。

5.表列預定完成期限僅供參考，得視主辦單位財政狀況調整之。

6.表內面積應依據徵收或開闢計畫實際面積為準。

## 第九節 附帶條件及附註說明

### 一、主要計畫第一次通盤檢討

註 5：依「臺中市都市計畫住宅區變更為商業區回饋要點」實施回饋。

### 二、主要計畫第二次通盤檢討

附 1：原油 27、油 14 用地變更為住宅區，應提供 30% 之土地作為公共設施用地。

附 4：北屯區三光排水溝變更成住宅區之部分：

- (1) 變更部分之地下箱涵排水系統尚未興建完成前不得發照建築。
- (2) 應另擬細部計畫，除法定空地外，並應提供留設 30% 之開放空間。

附 7：立德路、大勇路、復興路、和平街街廓中之計畫道路變更成商業區後，需整體開發，並應留設原道路面積之供公眾使用之停車場，始得發照建築，且所提供部分不得計入法定空地。

附 11：依「臺中市都市計畫住宅區變更為商業區回饋要點」實施回饋。

### 三、主要計畫第三次通盤檢討

附 13：

- 一、申請開發之土地所有權人應提供變更土地面積 15% 以上之回饋，始得發照建築。
- 二、回饋金之計算以應回饋面積依繳交當年之土地公告現值加四成計算。
- 三、回饋金應納入「臺中市都市更新及都市發展建設基金」，專供臺中市都市發展與建設之用。
- 四、土地使用分區管制依該所在地區之細部計畫「第二種住宅區」所訂之各項規定辦理。

附 17：

- 一、申請開發之土地所有權人應提供變更土地面積 30% 以上之回饋，始得發照建築。
- 二、回饋金之計算以應回饋面積依繳交當年之土地公告現值加四成計算。
- 三、回饋金應納入「臺中市都市更新及都市發展建設基金」，專供臺中市都市發展與建設之用。
- 四、土地使用分區管制依該所在地區之細部計畫「第二種商業區」所訂之各項

規定辦理。

附 18：本文教區限制作學校使用。(圖 545454·544447)

附 21：應回饋變更面積 30%以上之公共設施用地，得以自願捐獻代金方式辦理回饋，並應於核准使用執照前繳交市庫，納入「臺中市都市更新及都市發展建設基金」，專供臺中市都市發展與建設之用。

附 25：(109.1.13 主要計畫個案變更修訂附帶條件內容)

- 1.本地區為已依法劃定之「都市更新地區」，將來得以都市更新方式辦理再發展。
- 2.應另行擬定細部計畫，劃設變更範圍土地面積 30%的公園用地。
- 3.至少興建 100 戶社會住宅。(圖 542452)

#### 四、主要計畫第三次通盤檢討後新增

附 37：

- 1.劃定本地區為「都市更新地區」，將來得以都市更新方式辦理再發展。
- 2.於申請建造執照前另需送臺中市都設計審查委員會審查。

附 38：

- 1.市場用地擬變更為住宅區或商業區者，經區內私有土地所有權人五分之三以上，及其所有土地總面積超過範圍內私有土地總面積三分之二以上同意，並依據「臺中市私有未開闢都市計畫市場用地檢討變更處理原則」、「臺中市私有未開闢都市計畫市場用地變更回饋要點」向市府提出變更許可。
- 2.市場用地變更為住宅區或商業區者必須整體規劃整體開發或整體規劃個別開發。
- 3.回饋金或捐獻土地由同意都市計畫個案變更者負擔。
- 4.於申請建造執照前另需送臺中市都市設計審查委員會審查。

附 40：本案變更交通用地為公園兼兒童遊樂場用地，屬中華電信公司所有土地(東區花園段四小段 1、5-3 及東區立德段四小段 6-3 地號全部)，捐贈予臺中市政府抵充本次通檢案新編號第一案及第六案所需回饋，尚不足部分，於新編號第六案基地內臨青海路及逢甲路側劃設綠地，並捐贈予臺中市政府。(圖 545449)

附 41：本案應依內政部都委會第 699 次會議決議第三類型通案性處理原則，由中華電信公司與市政府協商後，提供敦親睦鄰措施。(圖 544448)

## 五、主要計畫第四次通盤檢討

附 47：申請開發之地主應於開發時繳交其開發土地面積 20% 價值之回饋金，其土地價值之計算依開發當年之公告現值計算。回饋金應納入「臺中市都市更新及都市發展建設基金」專供臺中市都市發展與建設之用。(圖 545453)

註 15：專供興辦社會住宅及其相關附屬事業使用。(圖 548453、548454、549453、549454)

## 六、擬定臺中市光華高工南側、進化路以西、雙十路以東附近商業區細部計畫

註 2. 停車場用地將來規劃設計時應妥為考量南側南北向之進出及迴車問題。(圖 546454)

## 七、細部計畫第一次通盤檢討

附註 2. 全國飯店東南側變更之六米計畫道路應於該基地申請開發前無償捐贈予市政府。(圖 539453)(變更綜理表第 23 案)

附註 4. 細停-159 用地變更部分，申請開發之地主應於開發時繳交其開發土地面積 30% 價值之回饋金，或提供法定停車位外再加五十二個平面停車位，其土地價值之計算，依開發當年之公告現值計算。回饋金應納入「臺中市都市更新及都市發展建設基金」，依「臺中市都市更新及都市發展建設基金收支保管運用辦法」規定利用。(圖 543450)(變更綜理表第 25 案)

附註 6. 華富街細市 59 及建成路細市 47 用地變更附帶條件：

1. 申請開發之土地所有權人應提供變更土地面積 15% 以上(含)之回饋，始得發照建築。
2. 回饋方式得擇下列其一為之：
  - (1) 繳交回饋金：以應回饋面積依繳交當年之土地公告現值加四成計算。
  - (2) 採全街廓整體開發方式提供公共設施用地，該公共設施用地無償捐贈予臺中市政府。
3. 回饋金應納入「臺中市都市更新及都市發展建設基金」，依「臺中市都市更新及都市發展建設基金收支保管運用辦法」規定利用。

4.整體開發提供之公共設施用地項目得包含道路、停車場、兒童遊樂場、綠地等，其中除道路用地外，以留設單一項公共設施用地為原則。(圖 540455、543448)(變更綜理表第 29、34 案)

附註 7.大義街 28 巷迴車道將來開闢時應由慈音寺無償配合留設。(圖 544454)(變更綜理表第 30 案)

附註 8.精誠十二街變更之計畫道路，土地所有權人未來建築時，車道出入口不宜臨接新計畫道路(細 6M-709)及基地西側之六米計畫道路(細 6M-707)。(圖 537453)(變更綜理表第 36 案)

附註 9.黎明社區增設之細部計畫道路寬度依地籍分割寬度為準。(圖 530453、530454、531452、531453、531454)(變更綜理表第 3 案)

## 八、變更臺中市都市計畫(市場用地專案通盤檢討)(細部計畫部分)

附註 10-1：

- 1.劃定本地區為「都市更新地區」，將來得以都市更新方式辦理再發展。
- 2.於申請建造執照前另需送臺中市都市設計審查委員會審查。

附註 10-2：

- 1.市場用地擬變更為住宅區或商業區者，經區內私有土地所有權人五分之三以上，及其所有土地總面積超過範圍內私有土地總面積三分之二以上同意，並依據「臺中市私有未開闢都市計畫市場用地檢討變更處理原則」、「臺中市私有未開闢都市計畫市場用地變更回饋要點」向市府提出變更許可。
- 2.市場用地變更為住宅區或商業區者必須整體規劃整體開發或整體規劃個別開發。
- 3.回饋金或捐獻土地由同意都市計畫個案變更者負擔。
- 4.於申請建造執照前另需送臺中市都市設計審查委員會審查。

## 九、擬定臺中市都市計畫(「忠明南路西側、精誠九街南側」地區細部計畫)

附註 11. 細廣 18 用地乃屬無償性自願提供供公眾使用，且地面設施一併完成。(圖 537453)

## 十、細部計畫第二次通盤檢討

附註 12.社教機構用地 ( 細社教 3 ) 之整體規劃設計應考量現住戶 ( 樂群街 46 巷 2-1 號、樂群街 48-1 號、自立街 4-2 號、自立街 4-3 號 ) 之通行，留設人行步道為原則，並得兼供車行。俟上述建物改建後，本附帶條件得予移除。( 圖 541450 )

附註 13.

- 1.應回饋變更總面積 30% 價值之回饋金；回饋金金額依繳交當期之土地公告現值加四成計算。
- 2.符合免回饋條件及折算代金原則者，從其規定。
- 3.未繳交回饋金者，應依原計畫內容之土地使用分區管制。

附註 15. ( 新增編號，為本次通盤檢討將編號予以順編 )

廣場用地與公 114 交接處留設至少 8 公尺 × 8 公尺之街角廣場。( 人民陳情案逾 14 案 )( 圖 540449、540450 )

附註 16. ( 新增編號，為本次通盤檢討將編號予以順編 )

- 1.綠帶兼廣場用地應由土地權利關係人提供，於本案核定公告前登記為臺中市有，有關地上物部份需由本案申請人與臺中市政府簽訂協議書，並納入都市計畫說明書中，否則撤銷許可。
- 2.綠帶兼廣場用地應由開發申請人於本案商業區領得使用執照前負責興關完成，並應認養維護，開放供公眾使用。( 圖 539453 )

## 十一、細部計畫第三次通盤檢討

附註 21.

- 1.本案文心南路西側街廓土地所有權人應無償提供捐贈臺中市政府 1,098 m<sup>2</sup>，其中 1,026 m<sup>2</sup>以捐贈廣場兼停車用地辦理回饋，另 72 m<sup>2</sup>依「臺中市都市計畫土地使用變更回饋審議原則」折繳代金方式辦理回饋。
- 2.本案文心南路東側街廓土地所有權人應無償提供捐贈臺中市政府 97 m<sup>2</sup>道路用地辦理回饋。
- 3.文心南路東西二側第三之一種住宅區得分別辦理回饋，並於完成回饋後始得發照建築。( 圖 535450 )