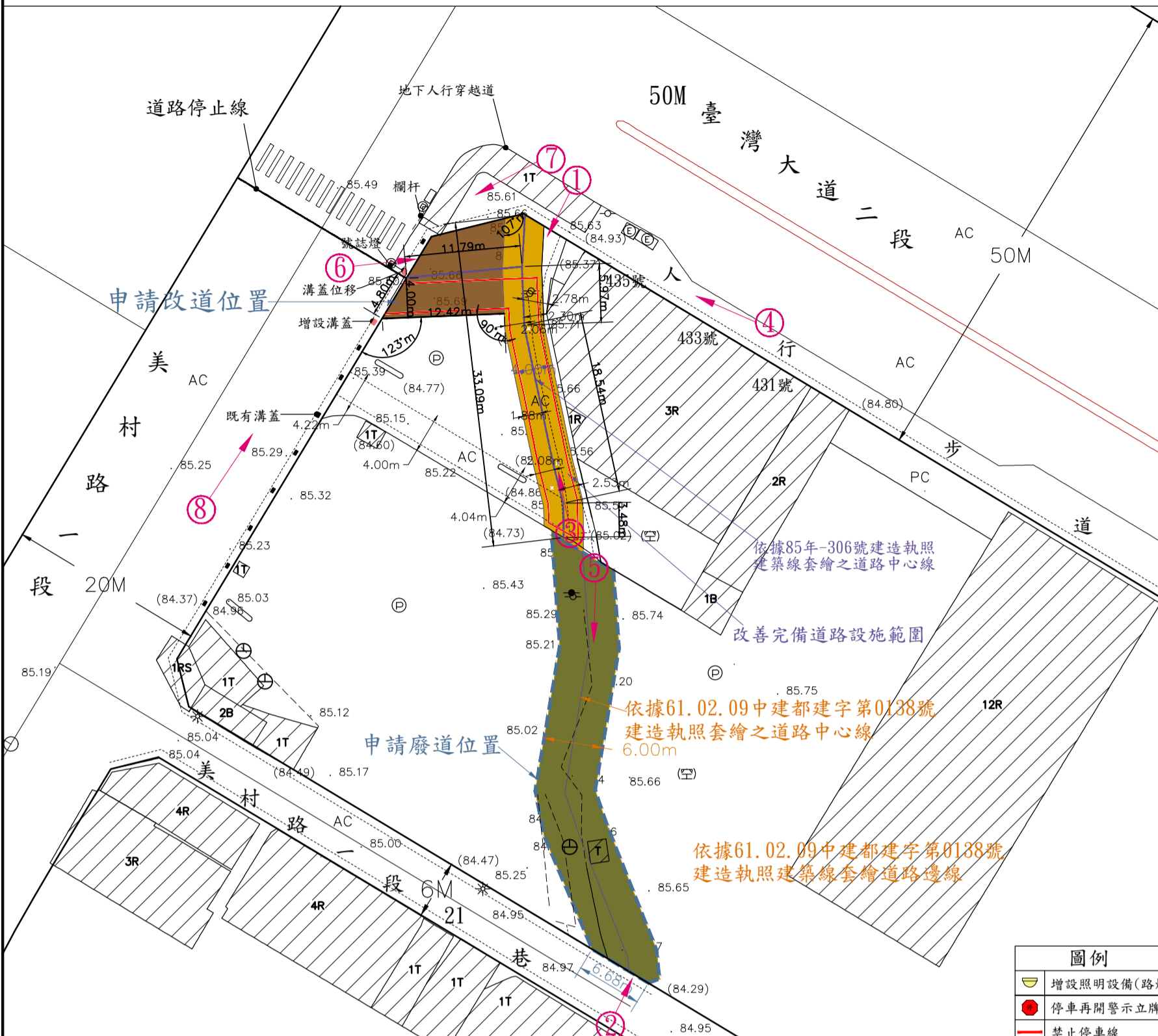


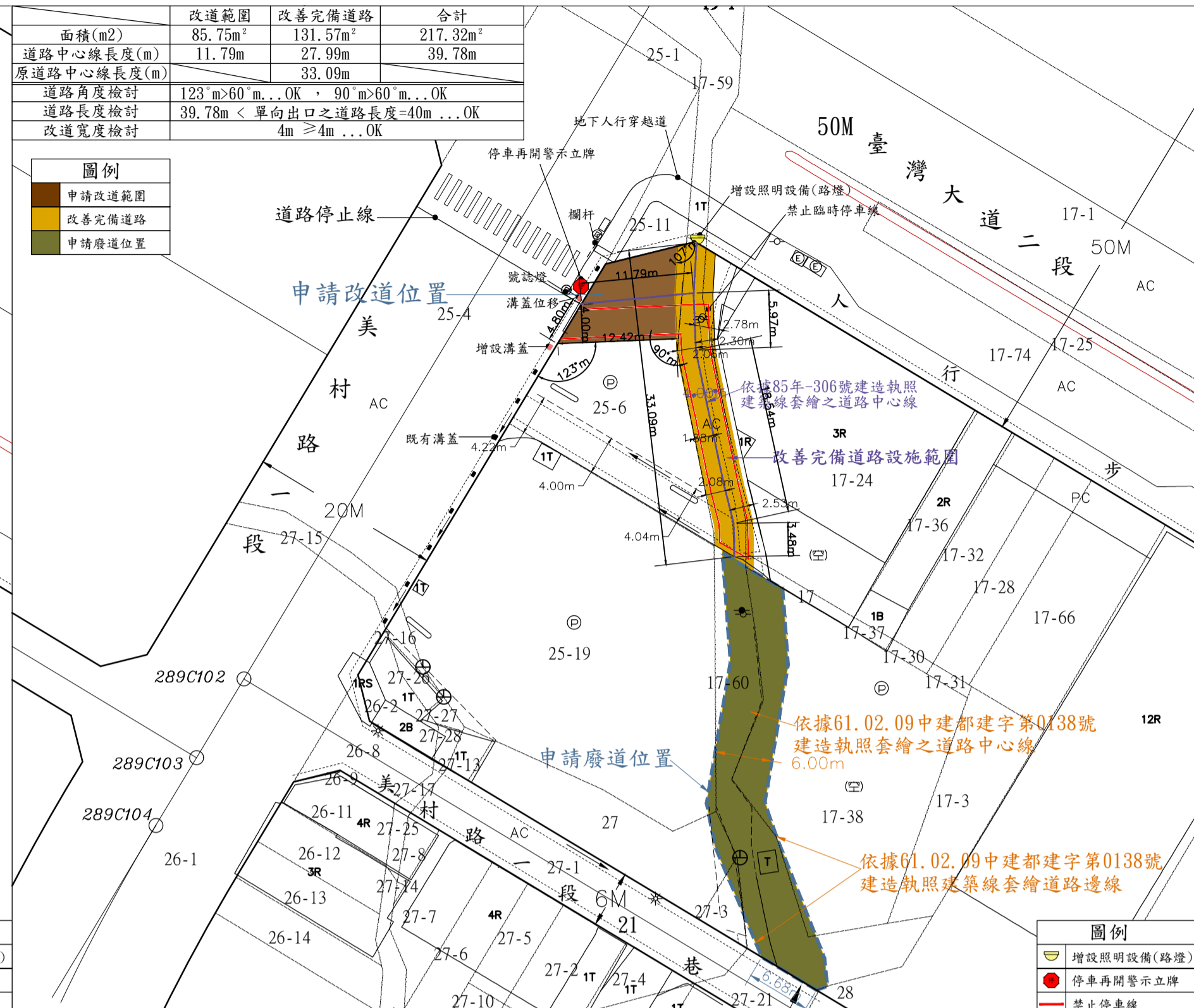
臺中市政府都市發展局廢改道公告圖

- (1)申請事由:西區麻園頭段17-38、17-60、25-19、27、27-3地號部分土地現有巷道廢止及同區段25-6地號部分土地改道及同區段17、17-24、17-60、25-6地號部分土地改善完備道路設施範圍
- (2)申請理由:欲申請廢改道作業
- (3)申請人(土地所有權人):17-38(曾李金鑰,曾聰林),17-60(中華民國國有財產署),25-6(曾聰林),25-19(曾李金鑰,曾聰林,曾筱婷,曾毓民,曾翎璋),27(曾李金鑰,曾聰林),27-3(曾李金鑰)

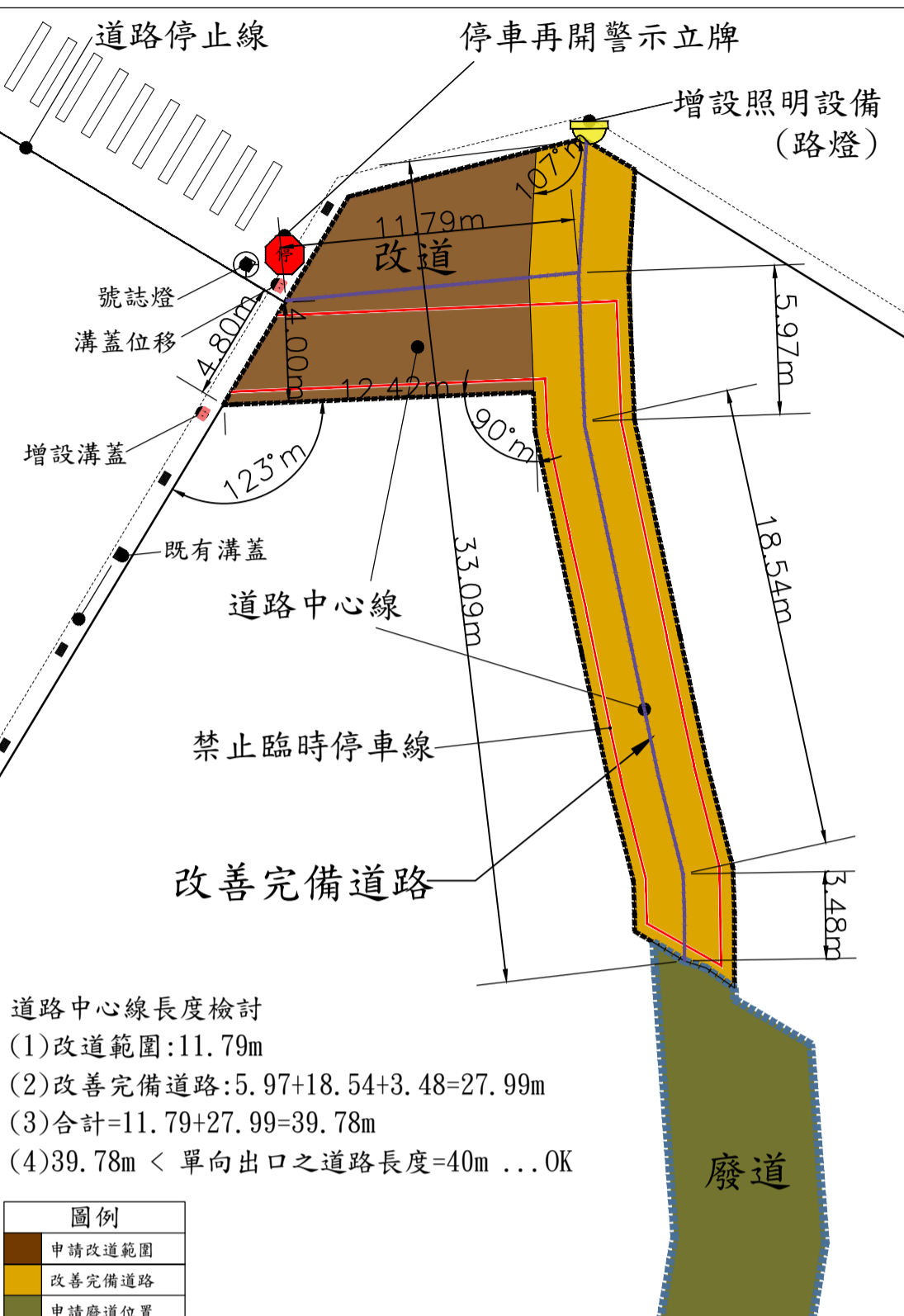
設計人:陳世榮
事務所名稱:榮光建築師事務所
事務所住址:臺中市北區英才路396號7樓之2



現況圖 (S:A1=1/500 A3=1/1000)



地籍套繪圖 (S:A1=1/500 A3=1/1000)



放大示意圖(S:A1=1/250 A3=1/500)



都市計畫圖 (S:A1=1/1000 A3=1/2000)



位置圖 (S:A1=1/3000 A3=1/6000)

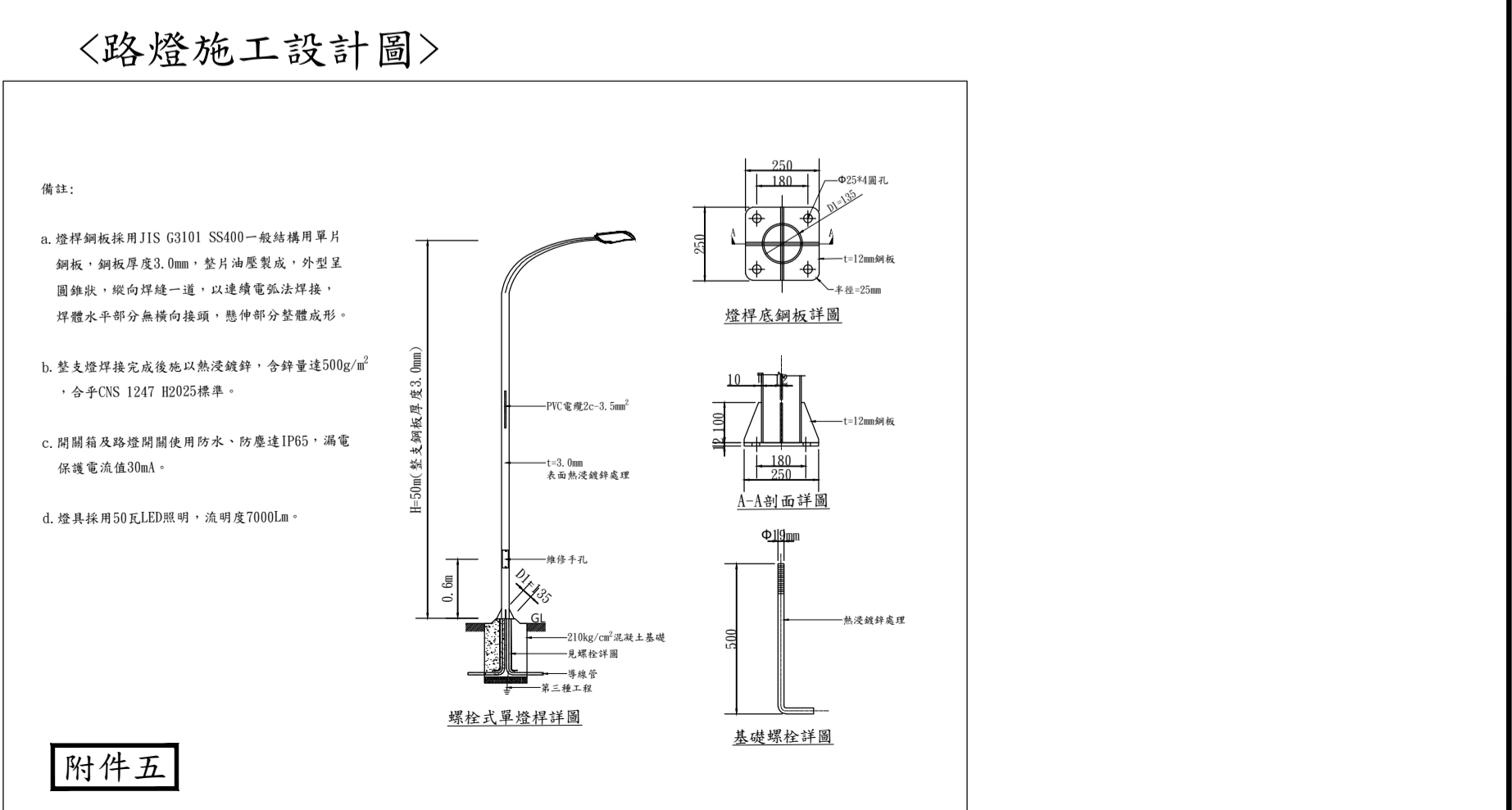
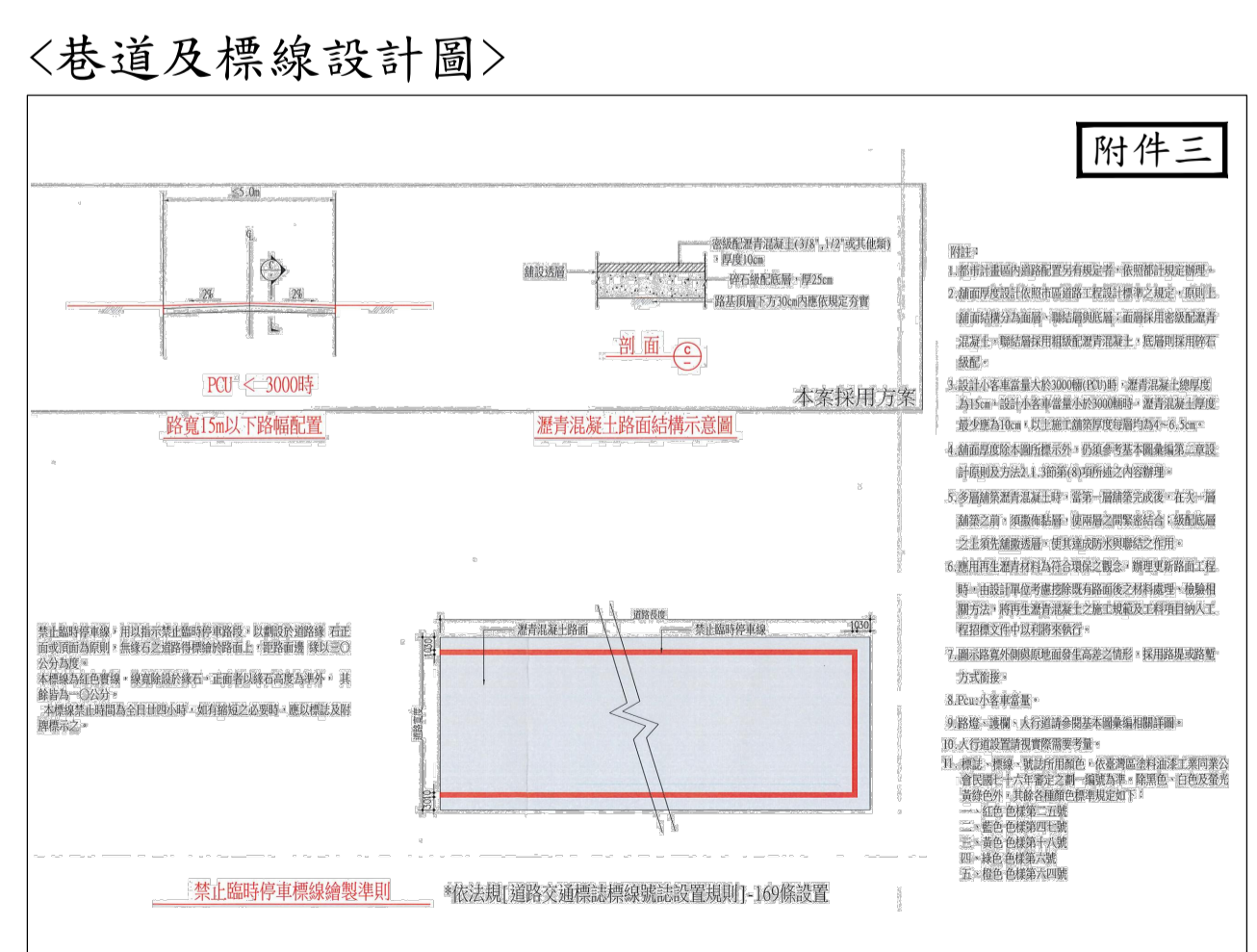
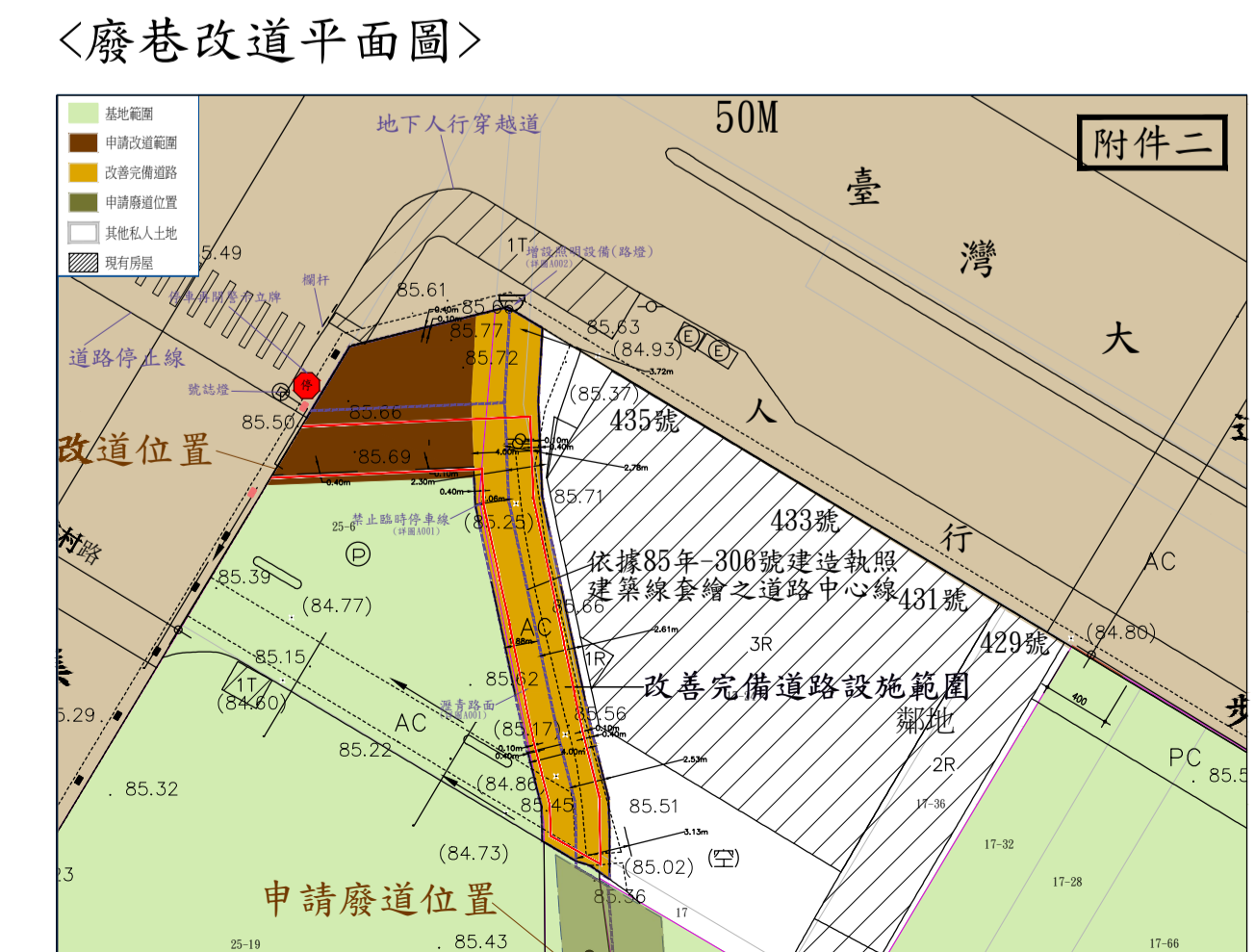
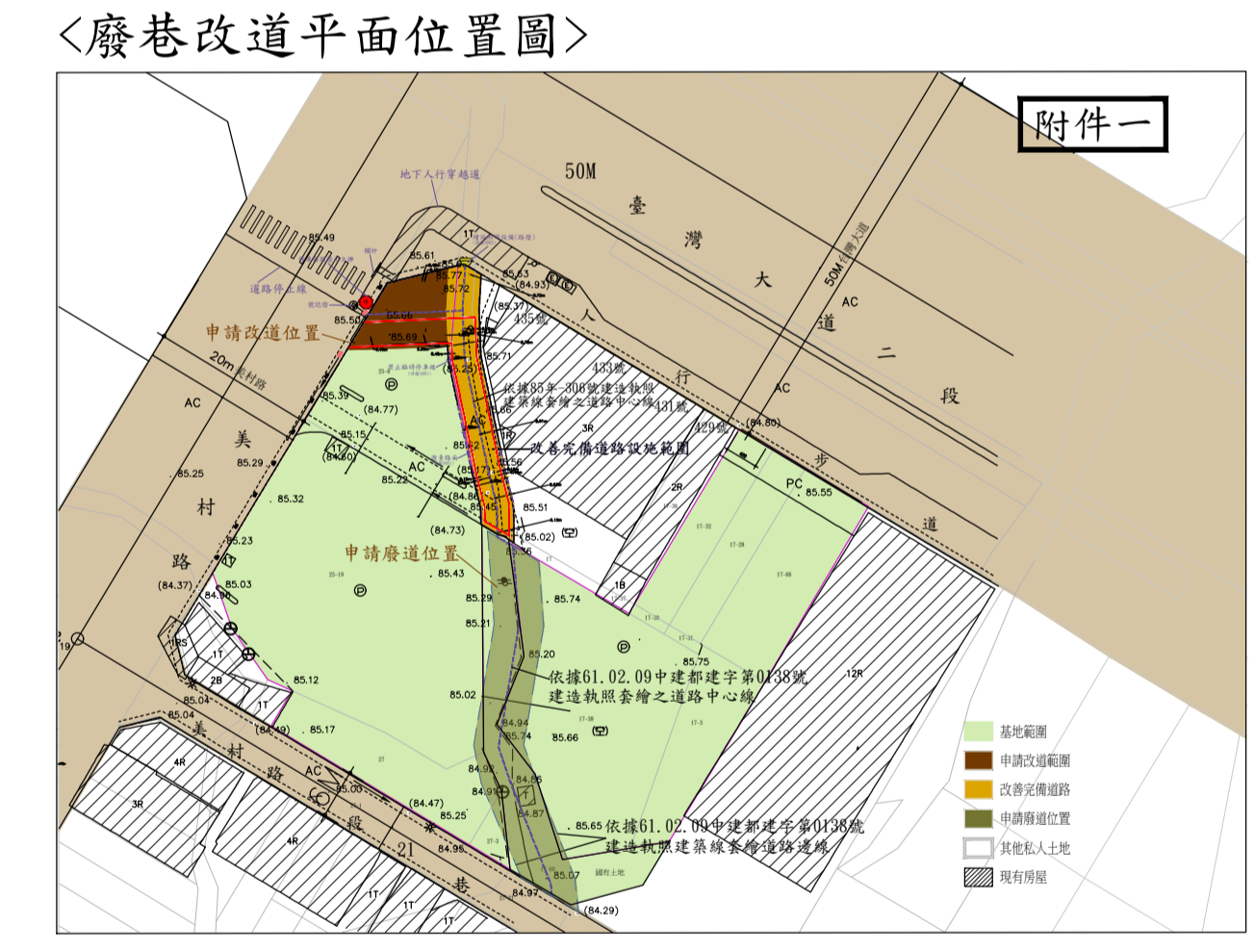


圖	例
道路中心線	柏油路面
計畫道路	水泥地
現有道路中心線	電力桿
混凝土房屋	電信桿
磚造房屋	路燈
雨棚	交通號誌
鐵棚	街道路牌
水溝	停車場
暗溝	電力設備
圍牆	空地
地籍線	界址點
鐵絲網	高程
	溝底高程