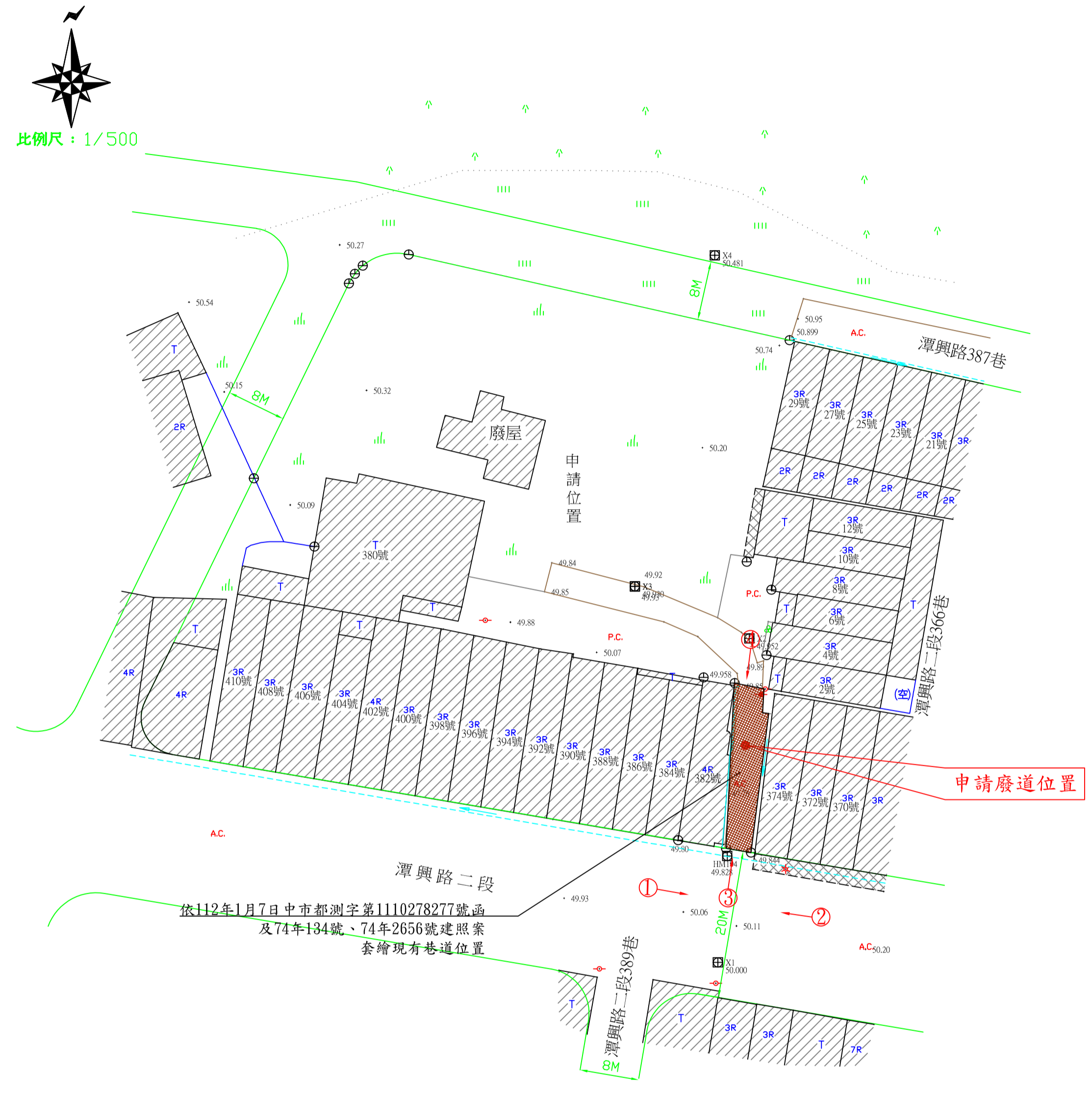


臺中市政府都市發展局廢道公告圖

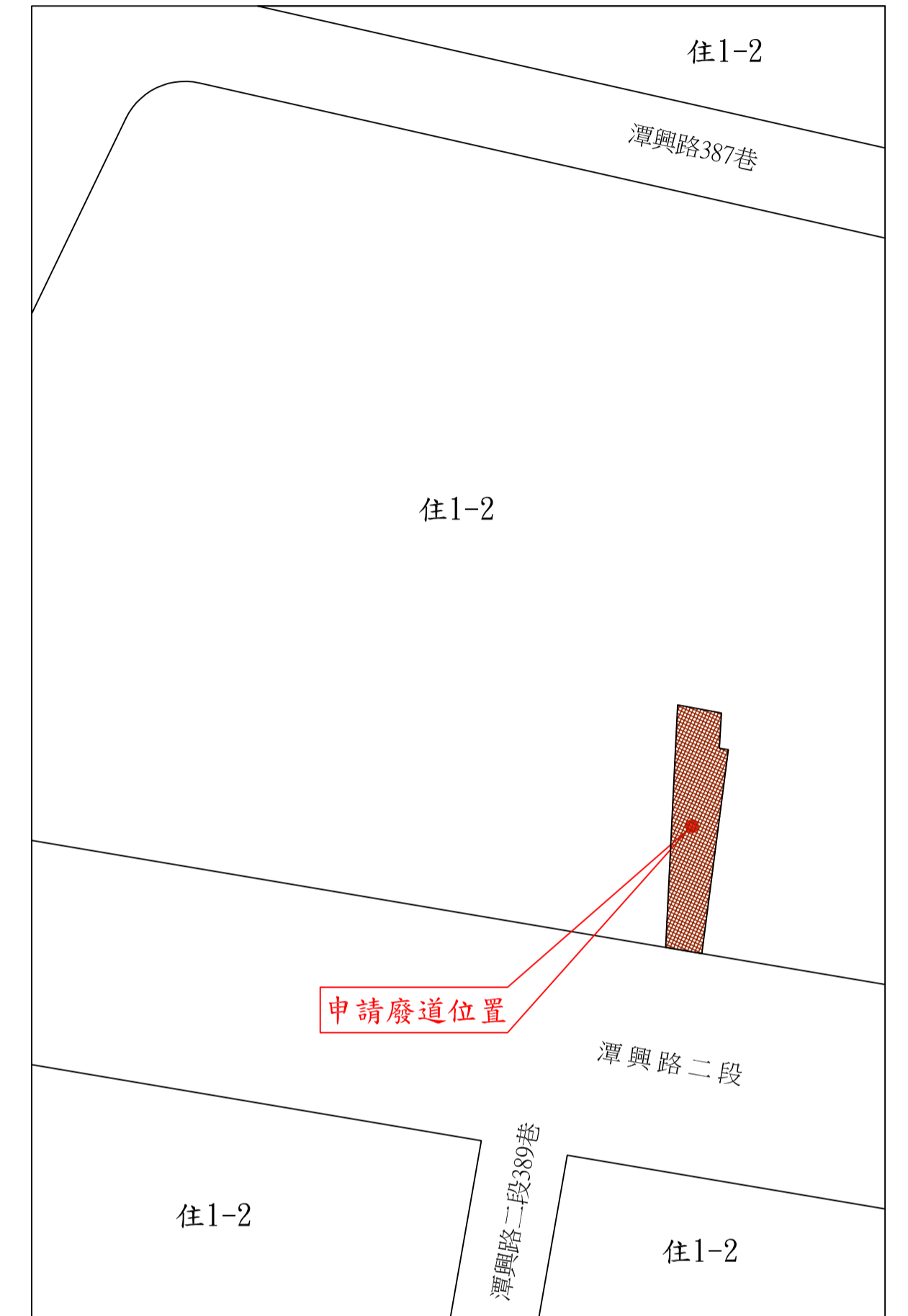
申請人(土地所有權人) : 和豐投資股份有限公司、陳世昌
 申請廢道地號 : 臺中市潭子區石牌段720地號、719(部分)地號
 測繪日期 : 112年02月16日
 申請事由 : 申請核發廢道證明書
 申請理由 : 欲保留土地完整性



現況圖 S=1/500



地籍套繪圖 S=1/500



位置圖 S=1/500




都市計畫圖 S=1/1200


圖例表

圖示	地物名稱	圖示	地物名稱	圖示	地物名稱
——	地類界	■	混凝土屋	■	圖稅點
——	磚石牆	+	路燈	■	草地
——	暗溝	T	臨時屋(棚)	■	菜圃
——	明溝	—	電力桿	■	竹林
■	永久房屋	AC	AC路面	■	PC路面
■	臨時房屋	5006	獨立標高點	■	空地
■	雨遮	●	界樁	→	河川流向
——	鐵路面道路	+	電信桿		
——	結構線	▲	花園		


- 計畫道路邊線
- 潭陽段地籍線
- 石牌段地籍線
- 申請廢道位置
- 計畫道路
- 現有巷道
- ① 相片方向




△ 照片1



△ 照片2



△ 照片3



△ 照片4

圖例

現場照片