

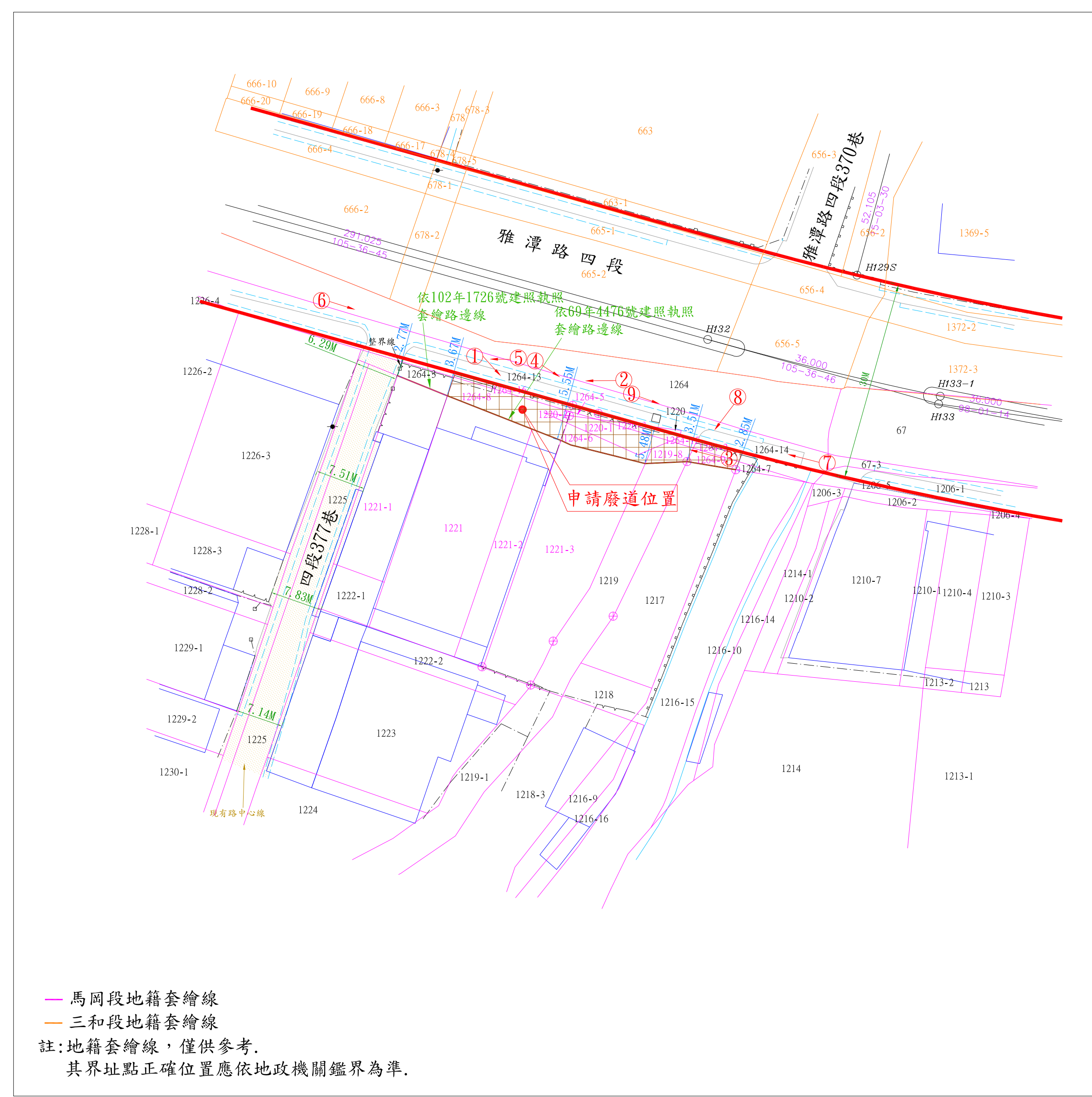
臺中市政府都市發展局廢道公告圖

申請人(土地所有權人):魏菽君等人
 申請廢道地號:臺中市大雅區馬岡段1219-8, 1220-1, 1220-2, 1220-3, 1264-2, 1264-5, 1264-6, 1264-8, 1264-9, 1264-15, 1264-16(部分)
 測繪日期:112年02月16日
 申請事由:申請核發廢道證明書
 申請理由:欲保留兩側土地完整性

圖說編號:B112069-00-0-01(1-1)
 中興測量有限公司
 臺中市西區忠仁街159號
 TEL:(04)22242788 FAX:(04)22242168
 組長:吳銘峰 繪圖:陳秀薇

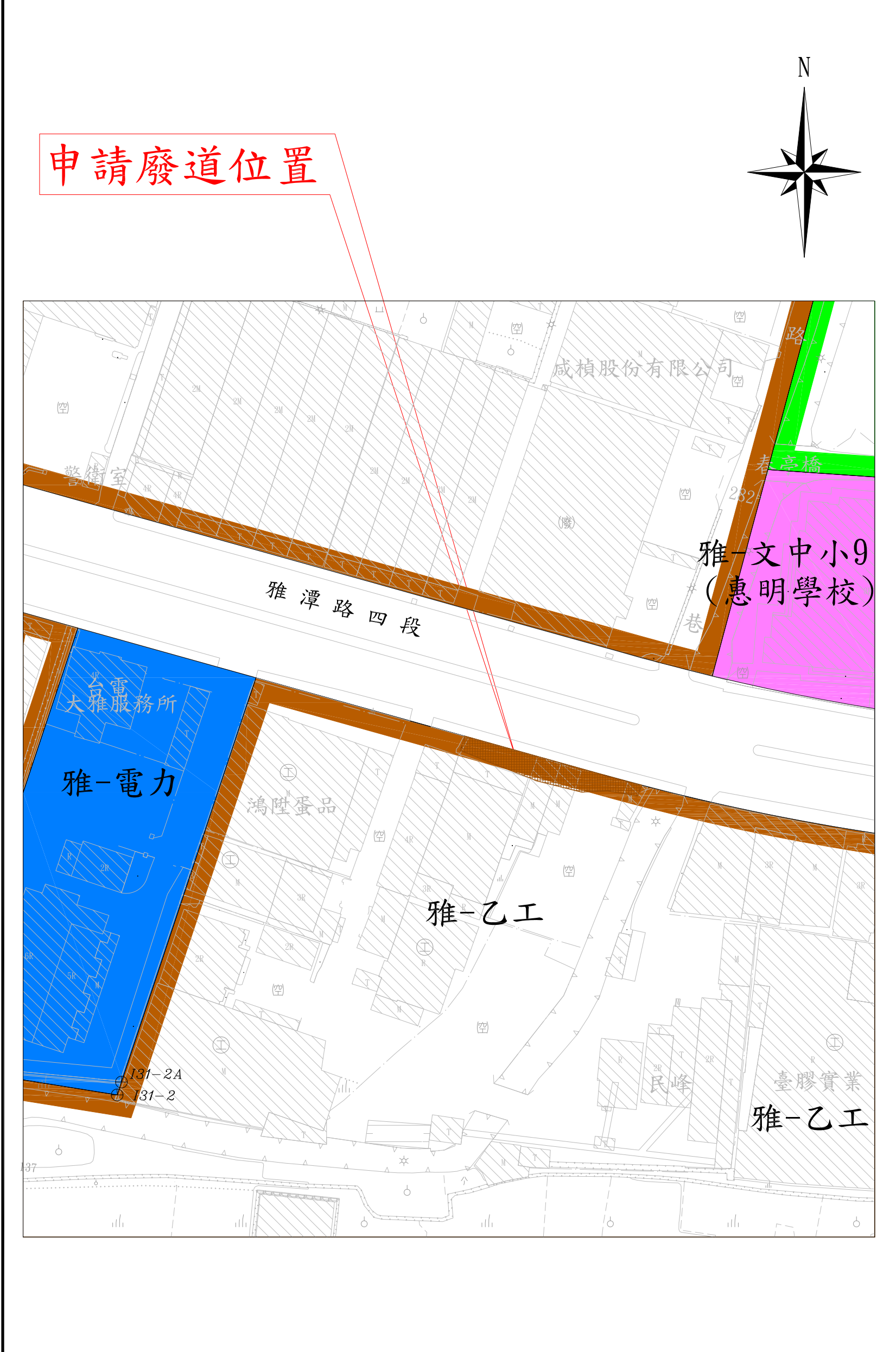


現況圖 S=1/500

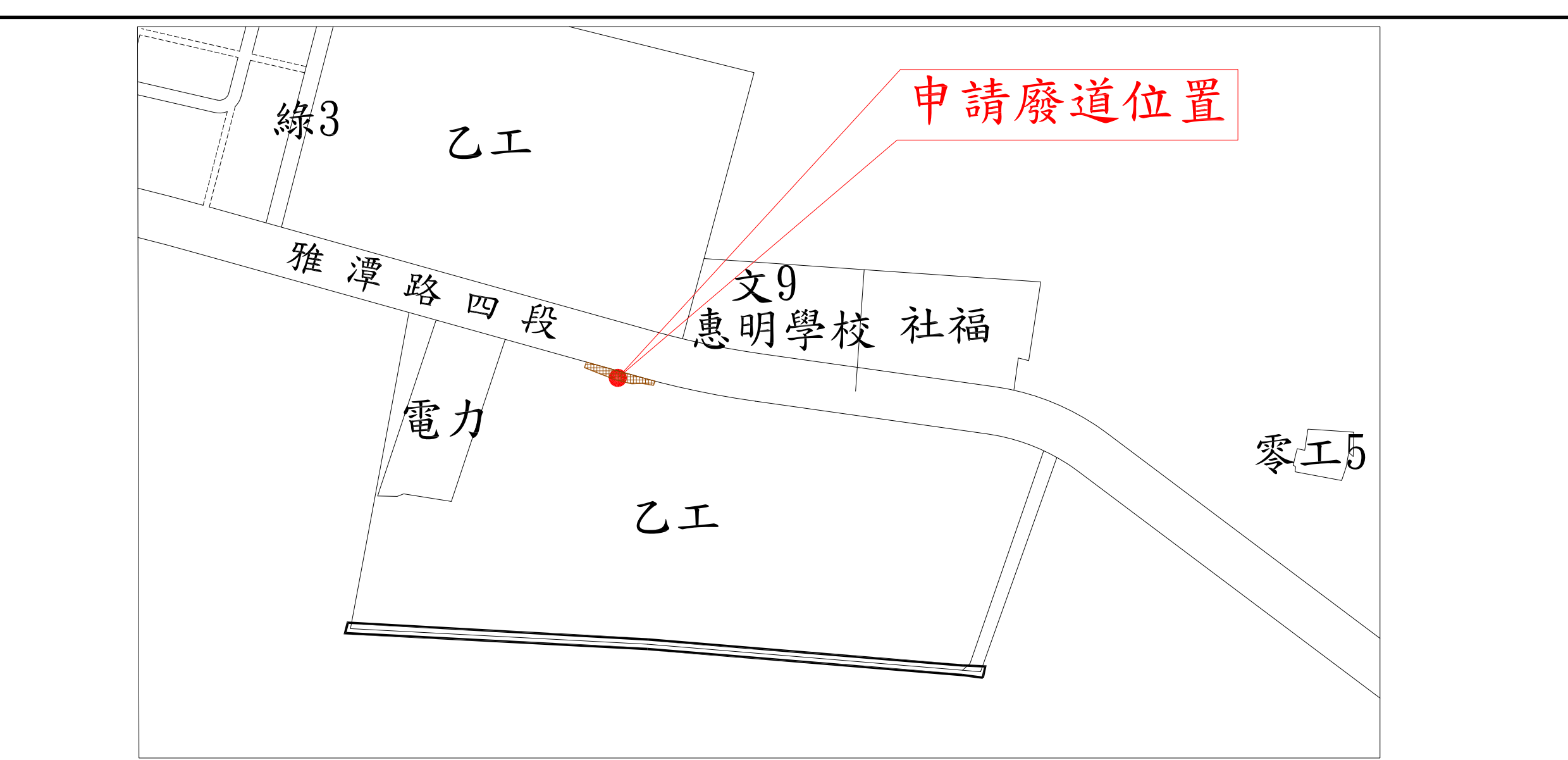


— 馬岡段地籍套繪線
 — 三和段地籍套繪線
 註:地籍套繪線, 僅供參考。
 其界址點正確位置應依地政機關鑑界為準。

地籍套繪圖 S=1/500



都市計畫圖 S=1/1000



位置圖 S=1/3000

圖	例
	鋼筋混凝土屋
	簡易屋
	棚子
	圍牆
	PC 水泥路面
	AC 柏油路面
	水溝
	暗溝
	導線點
	中心樁
	水泥護欄
	施工圍籬
	鐵絲網
	路燈
	電信桿
	電力桿
	交通標誌
	花園
	界址點
	獨立樹
	空地
	水塔
	電力設備
	地面停車場
	現有路邊線
	都市計畫路邊線

圖例



現場照片