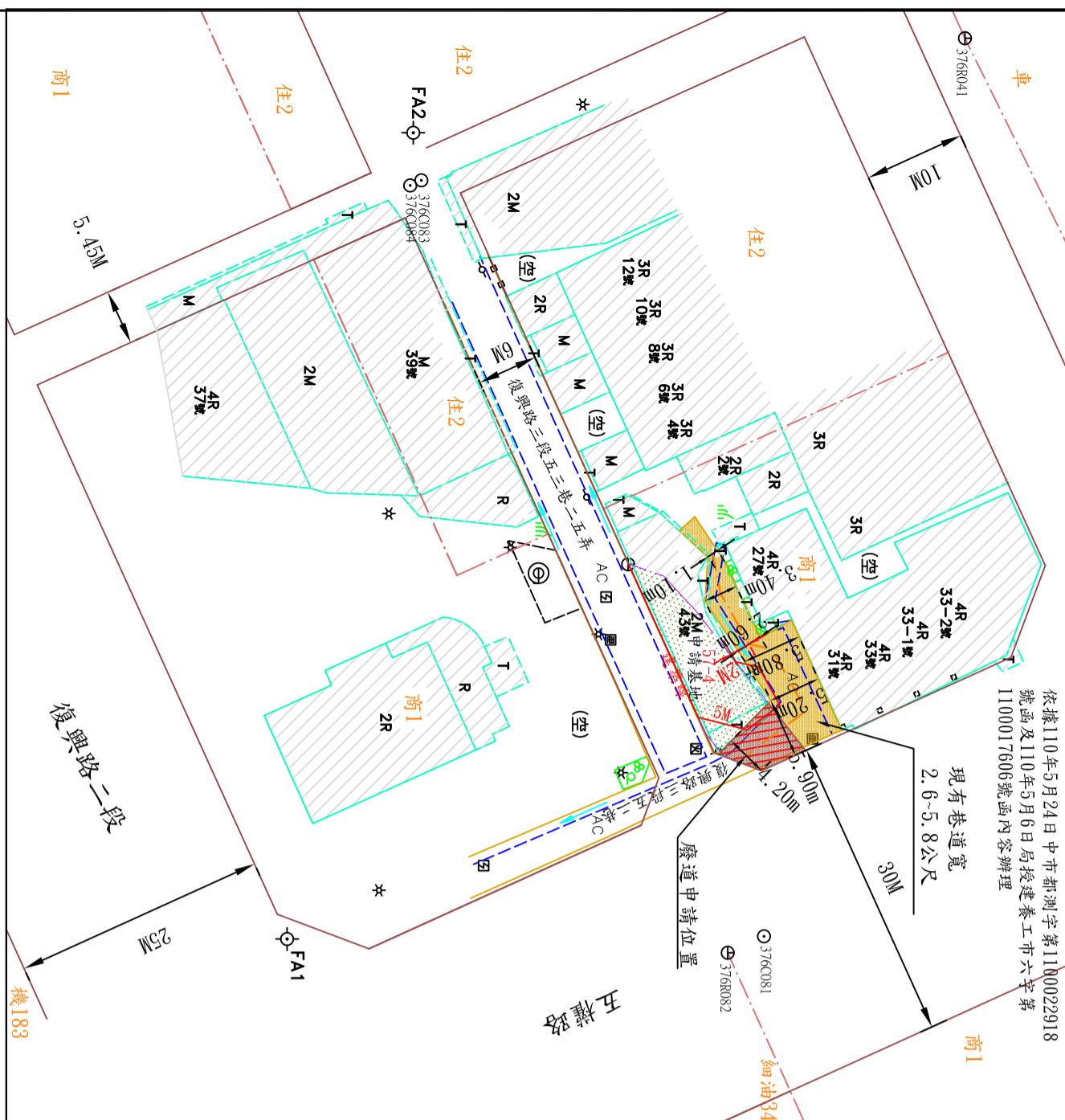


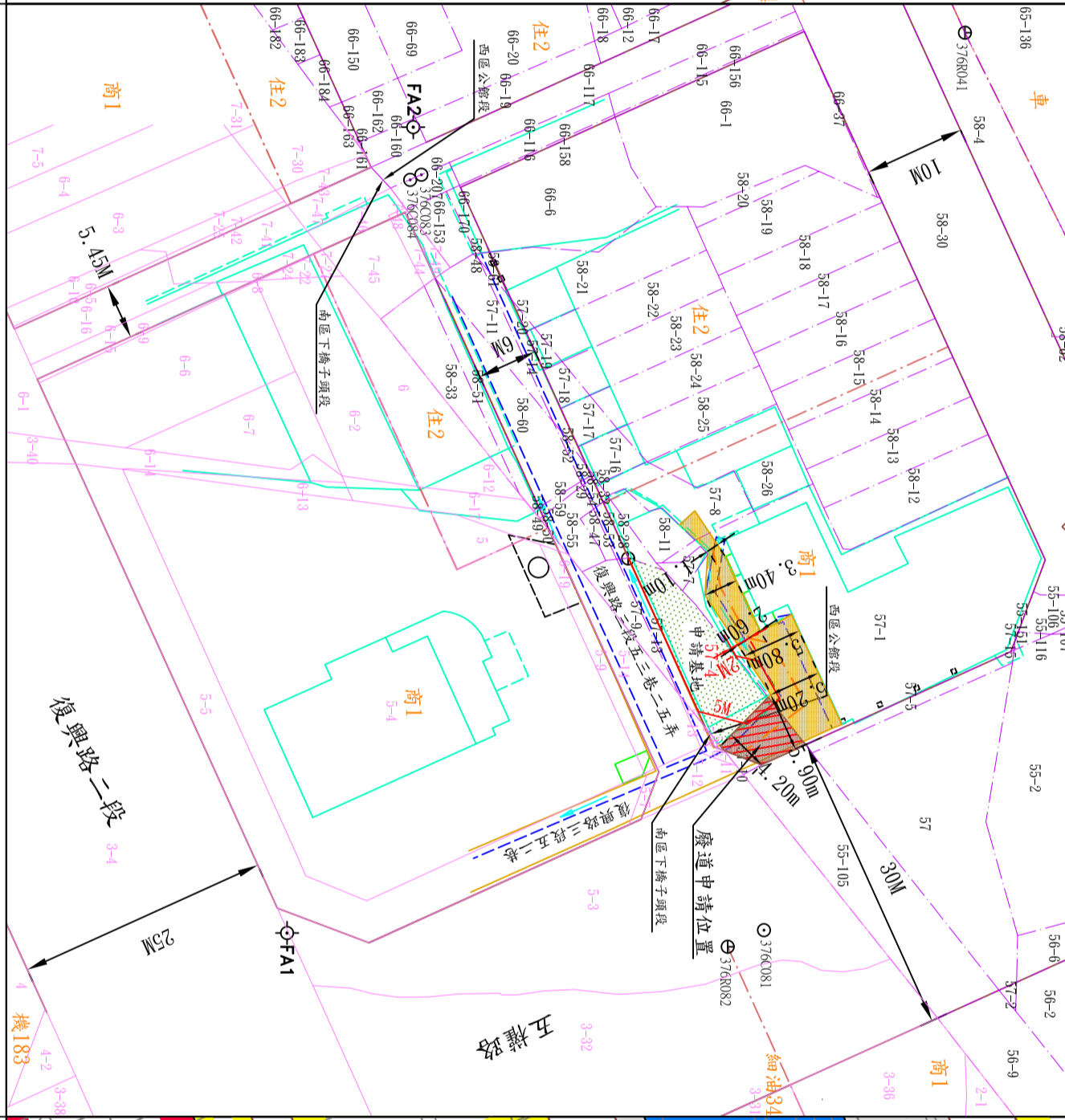
臺中市政府都市發展局廢道公告圖

- (1) 申請事由：申請核發廢道證明書
 (2) 申請理由：所有權人於該筆土地上欲申請建築執照許可
 (3) 申請基地地號：西區公館段57-4地號(部分)
 (4) 申請人(土地所有權人)：楊逸瓏

依據110年5月24日中市新測字第1100029018
 號函及110年5月6日府投建業工市六字第
 1100017606號通函內容辦理



現況圖 S=1:600



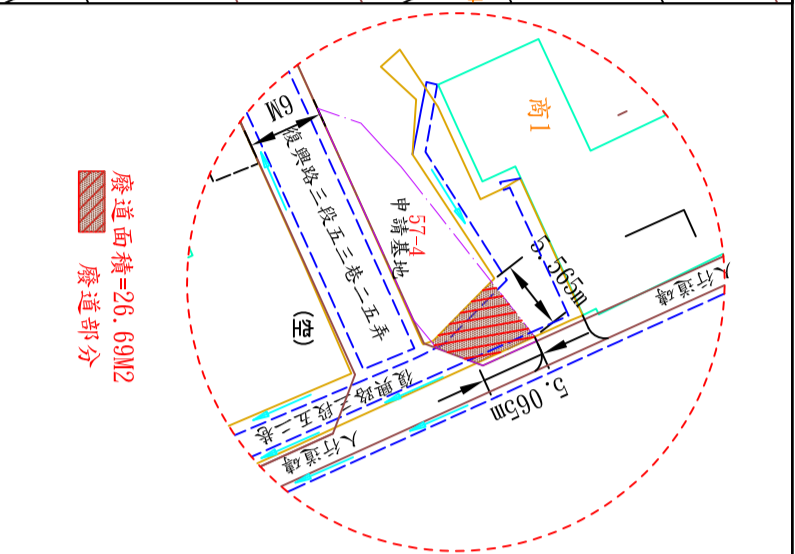
地籍套繪圖 S=1:600



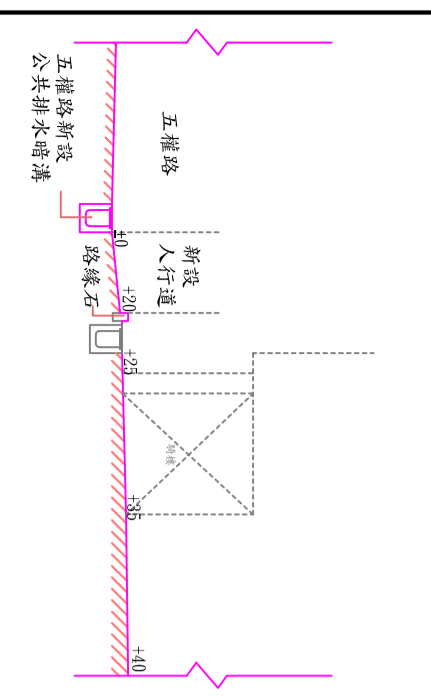
都市計畫圖 S=1:1000



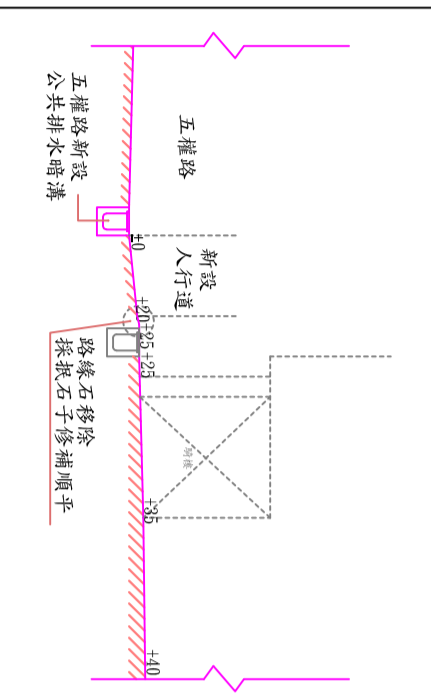
位置圖



廢道面積示意圖



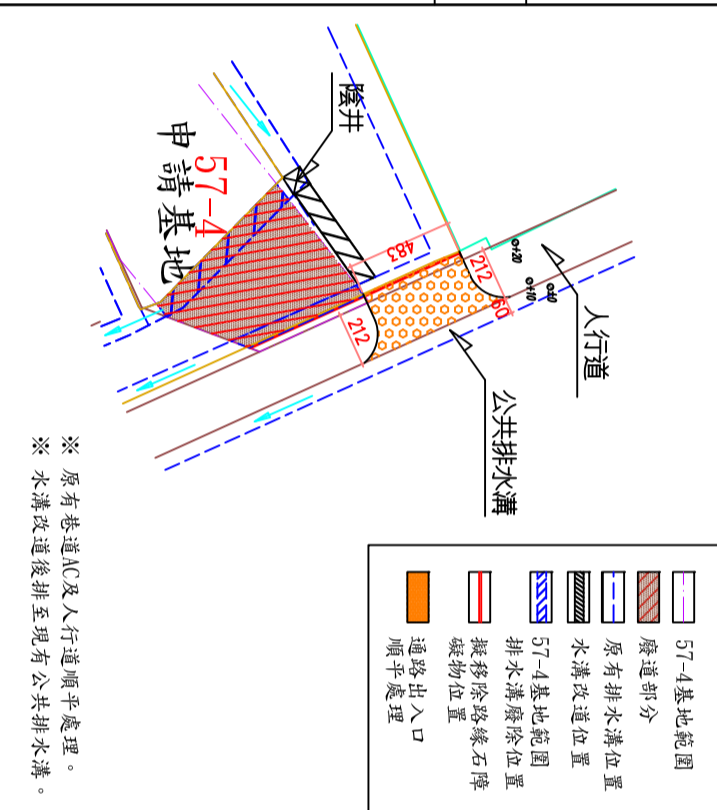
現況剖面示意圖



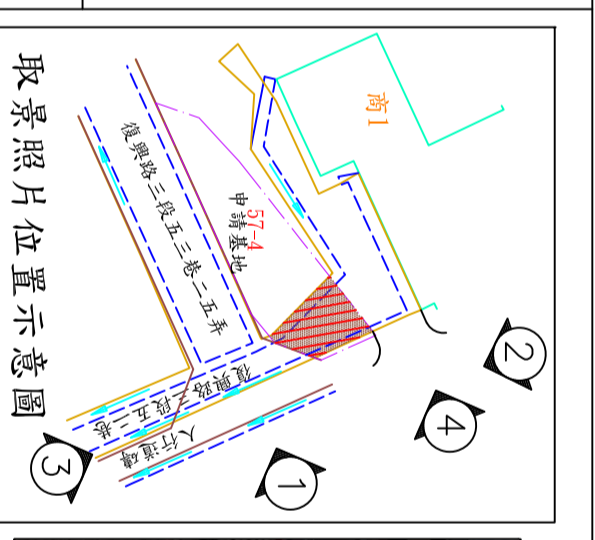
道路改善剖面示意圖

名稱	圖例	說明
申請位置	[Red hatched box]	廢道申請位置
計畫道路	[Blue dashed line]	計畫道路
現有巷道	[Green dashed line]	現有巷道
現有房屋	[Yellow solid area]	現有房屋
西區公館段地籍線	[Black dashed line]	西區公館段地籍線
取景方向	[Arrow]	取景方向


圖例




廢道後現有巷道水溝改善平面示意圖



取景照片位置示意圖



取景照片(1)




取景照片(2)

切結書
 茲有 楊逸瓏申請台中市區西區公館段
 57-4 (部分) 地號土地現有巷道停止業，廢道
 範圍內既五權路行人道之現有側溝，會勘後認
 為仍應保留水路通行，本人楊逸瓏同意無條件
 保留現有側溝，恐口說無憑，特立此切結書。
 此致
 臺中市政府都市發展局

立切結書人：楊逸瓏
 身分證字號：B120551957
 住址：臺中市南區建國南路一段202號17樓之3
 中華民國 111 年 06 月 22 日



取景照片(3)



取景照片(4)

日陞測量有限公司

TEL: (04) 23365328
 FAX: (04) 23369416

承測日期

中華民國110年1月13日

圖說編號

SF110012-00-0-01(3-3)

測量 曾輔彥