

變更臺中市都市計畫主要計畫 (第四次通盤檢討) (部分風景 區為住宅區) (第五階段) 圖

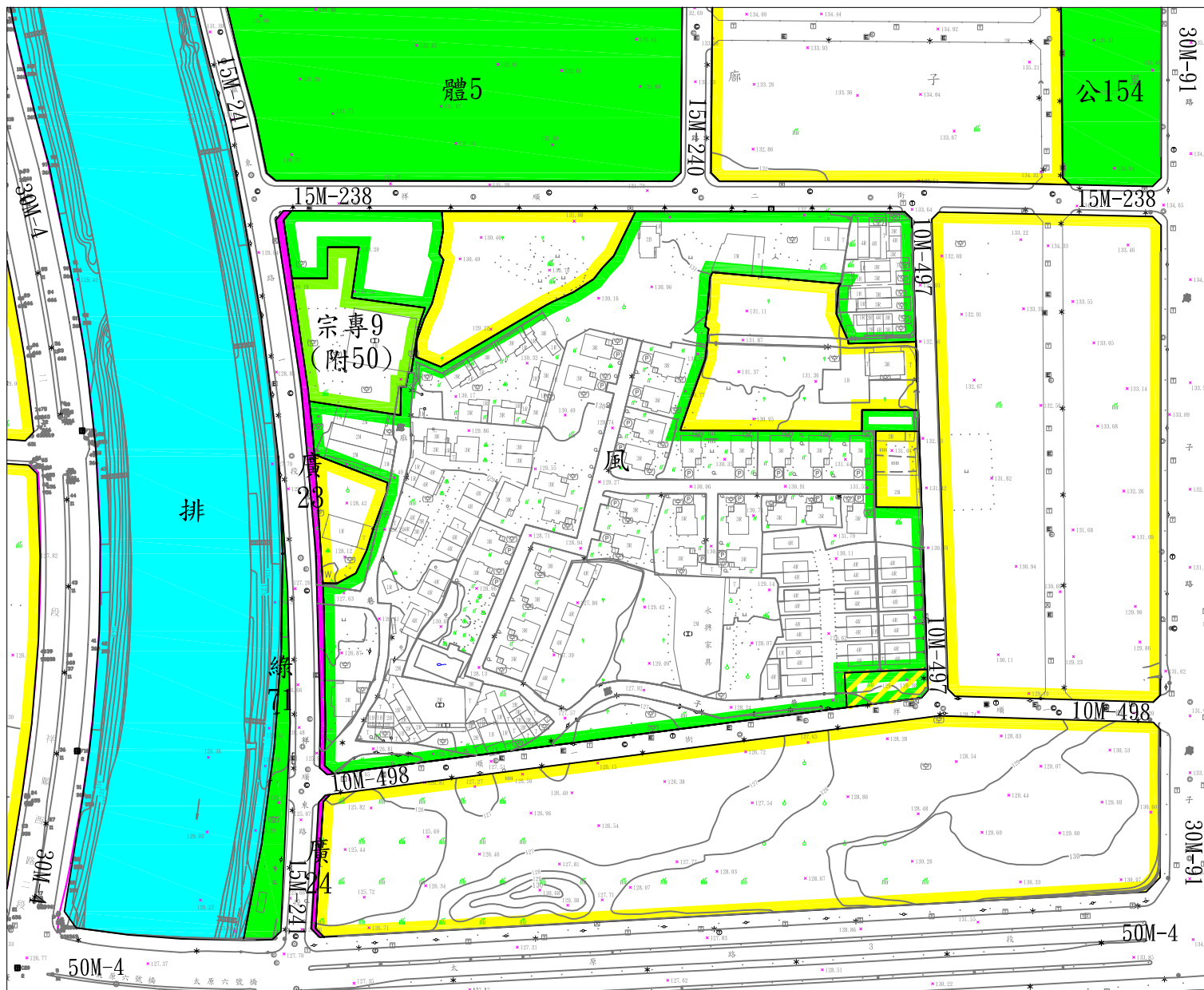








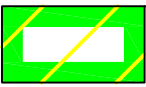

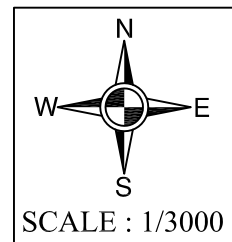


圖 例

- | | | | |
|---|-------|--|-----------|
|  | 住宅區 |  | 排水用地 |
|  | 風景區 |  | 綠地用地 |
|  | 宗教專用區 |  | 道路用地 |
|  | 公園用地 | 變更圖例 | |
|  | 體育場用地 |  | 變更風景區為住宅區 |
|  | 廣場用地 | | |



註：凡本案未指明變更部分，均以原計畫為準。