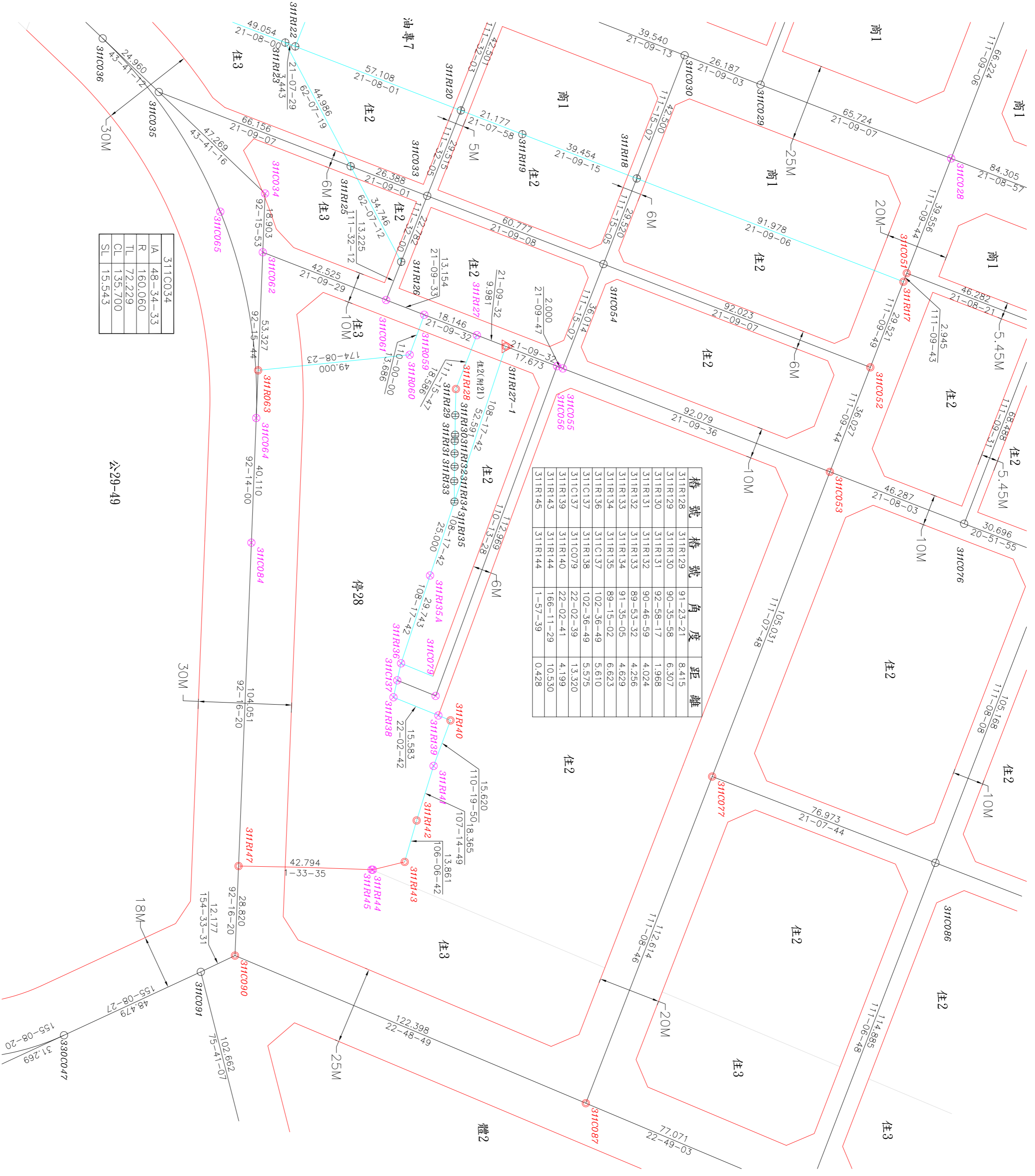


「變更臺中市都市計畫(舊有市區及一至五期市地重劃地區)細部計畫 (第二次通盤檢討)案」本市北區水源段91-149地號土地附近樁位成果圖



比例尺：一千分之一

證書字號：技執字第 007794號
測量技術師：張坤樹

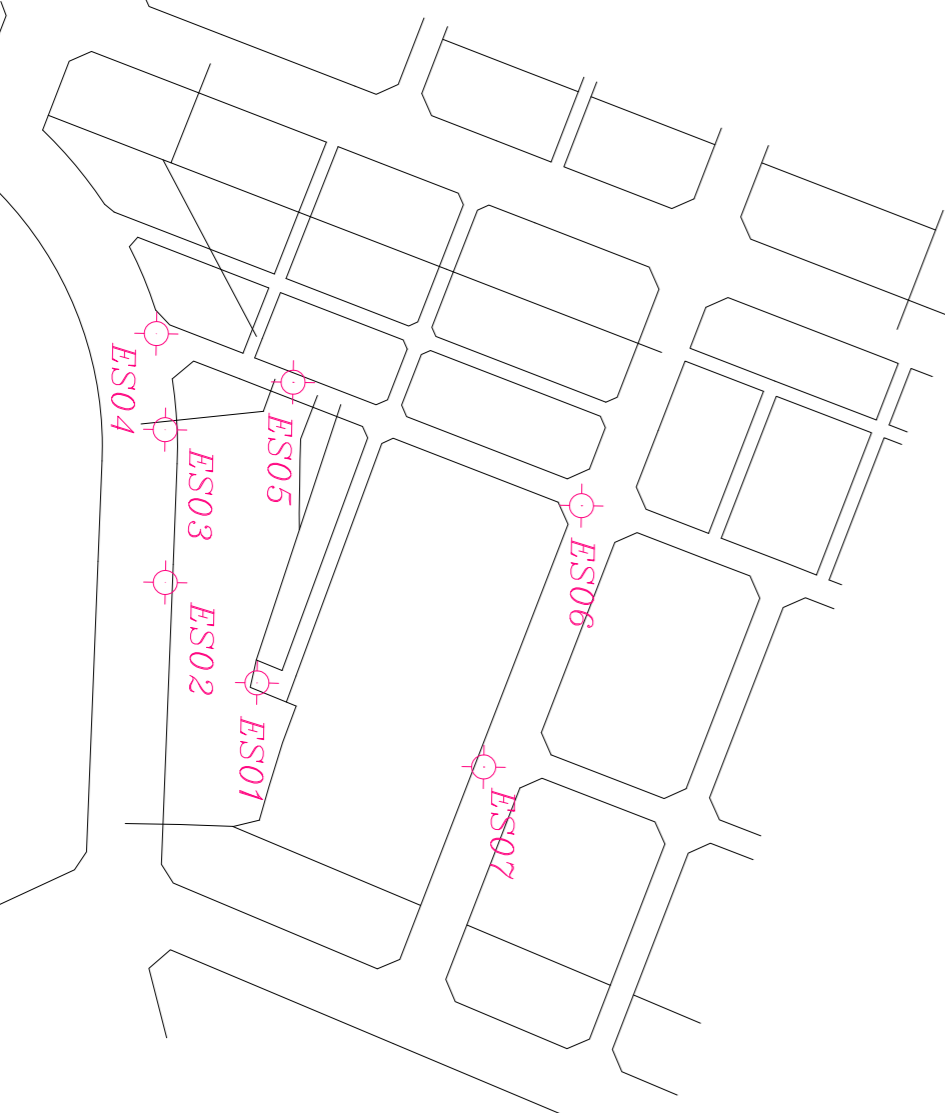
圖說編號：C01001
測量時間：111年1月
測量單位：乾坤測繪科技有限公司
公司地址：臺中市南屯區文心路一段73號5樓
負責人：張坤樹
測量人員：劉坤明

導線坐標成果表

點號	東	北	高
E301	2671305.828	218004.769	...
E302	2671289.322	217964.729	...
E303	2671267.245	217862.451	...
E304	2671350.283	217884.855	...
E305	2671435.298	217934.036	...
E306	2671396.288	218038.315	...
E307	2671308.318	217893.770	...

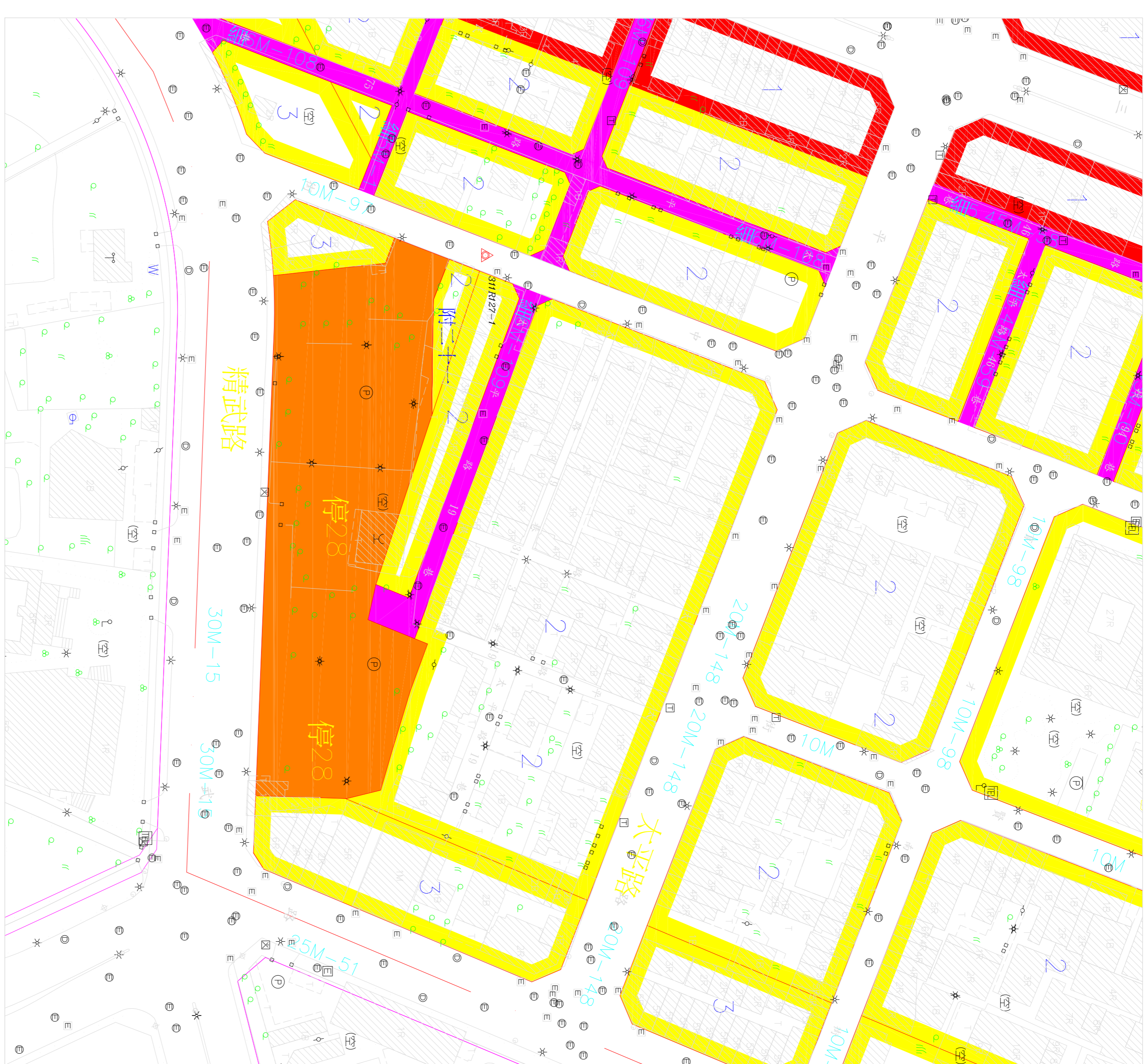
樁位坐標成果表

點號	樁號	樁號	樁號	注
311R208	2671492.542	217833.458	檢測樁位	...
311R209	2671261.908	217844.532	檢測樁位	...
311R210	2671466.542	217900.512	檢測樁位	...
311R211	2671443.555	217934.109	檢測樁位	...
311R212	2671357.669	217900.871	檢測樁位	...
311R213	2671355.799	217901.149	檢測樁位	...
311R214	2671300.819	217878.868	檢測樁位	...
311R215	2671259.096	217916.609	檢測樁位	...
311R216	2671242.590	217850.046	檢測樁位	...
311R217	2671316.246	218006.153	檢測樁位	...
311R218	2671257.493	217956.888	檢測樁位	...
311R219	2671365.048	218137.109	檢測樁位	...
311R220	2671252.225	217989.651	檢測樁位	...
311R221	2671313.086	217863.617	檢測樁位	...
311R222	2671299.405	217951.481	檢測樁位	...
311R223	2671361.039	217802.652	檢測樁位	...
311R224	2671323.289	217927.488	檢測樁位	...
311R225	2671323.065	217925.901	檢測樁位	...
311R226	2671322.897	217924.173	檢測樁位	...
311R227	2671322.722	217924.455	檢測樁位	...
311R228	2671322.890	217924.455	檢測樁位	...
311R229	2671323.065	217927.488	檢測樁位	...
311R230	2671322.999	217922.208	檢測樁位	...
311R231	2671322.897	217924.173	檢測樁位	...
311R232	2671322.722	217924.455	檢測樁位	...
311R233	2671322.890	217924.455	檢測樁位	...
311R234	2671323.065	217927.488	檢測樁位	...
311R235	2671322.999	217922.208	檢測樁位	...
311R236	2671322.897	217924.173	檢測樁位	...
311R237	2671322.722	217924.455	檢測樁位	...
311R238	2671322.890	217924.455	檢測樁位	...
311R239	2671323.065	217927.488	檢測樁位	...
311R240	2671322.999	217922.208	檢測樁位	...
311R241	2671322.897	217924.173	檢測樁位	...
311R242	2671322.722	217924.455	檢測樁位	...
311R243	2671322.890	217924.455	檢測樁位	...
311R244	2671323.065	217927.488	檢測樁位	...
311R245	2671322.999	217922.208	檢測樁位	...
311R246	2671322.897	217924.173	檢測樁位	...
311R247	2671322.722	217924.455	檢測樁位	...
311R248	2671322.890	217924.455	檢測樁位	...
311R249	2671323.065	217927.488	檢測樁位	...
311R250	2671322.999	217922.208	檢測樁位	...



控制測量成果 SCALE=1/3000

都市計畫樁位公告圖 比例尺：一千分之一



圖例

符號	說明
○	道路中心樁
⊕	區界樁
⊙	副樁
⊞	虛樁
⊞	新釘樁位
⊞	恢復樁位
⊞	檢測樁位
—	工程位置