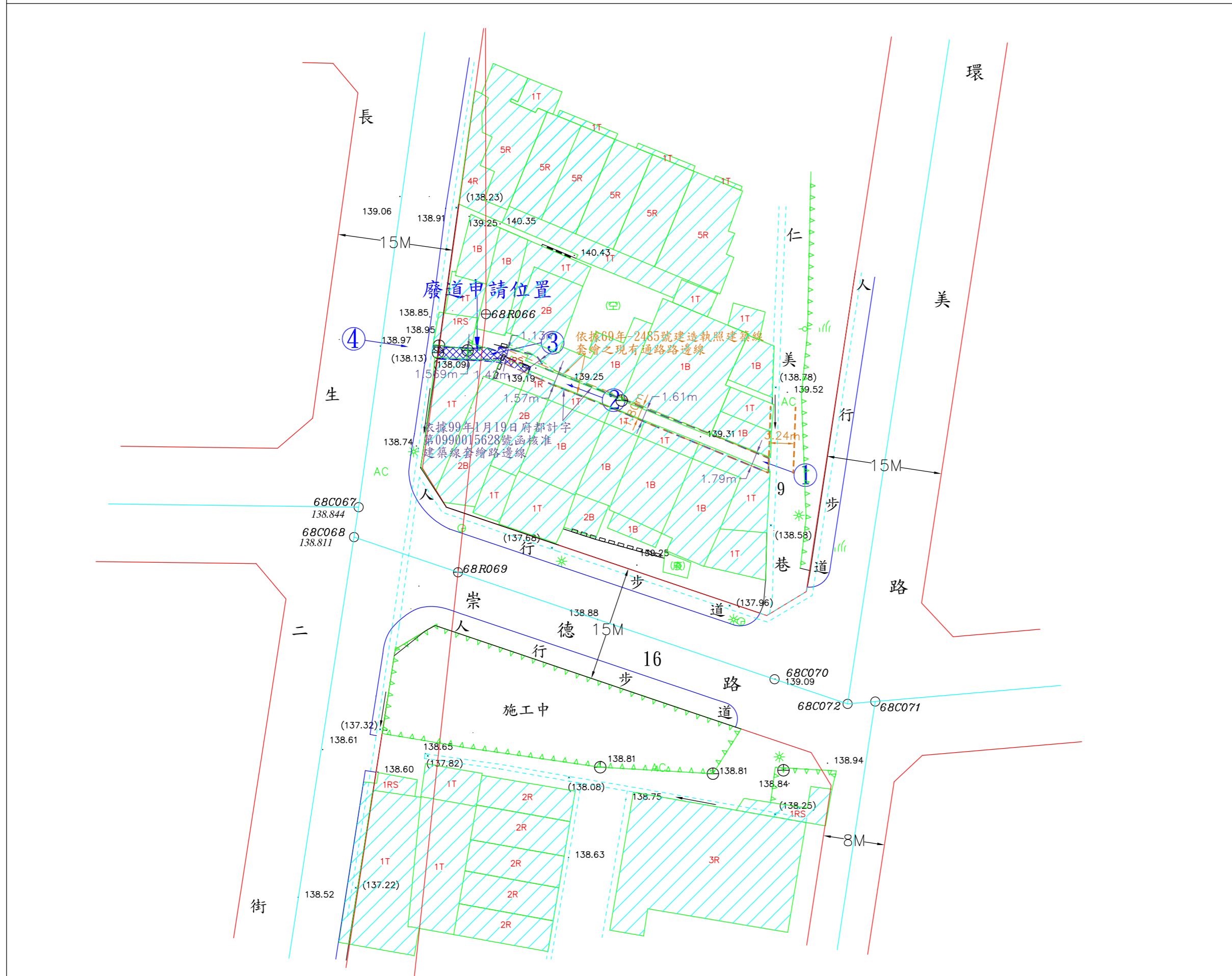


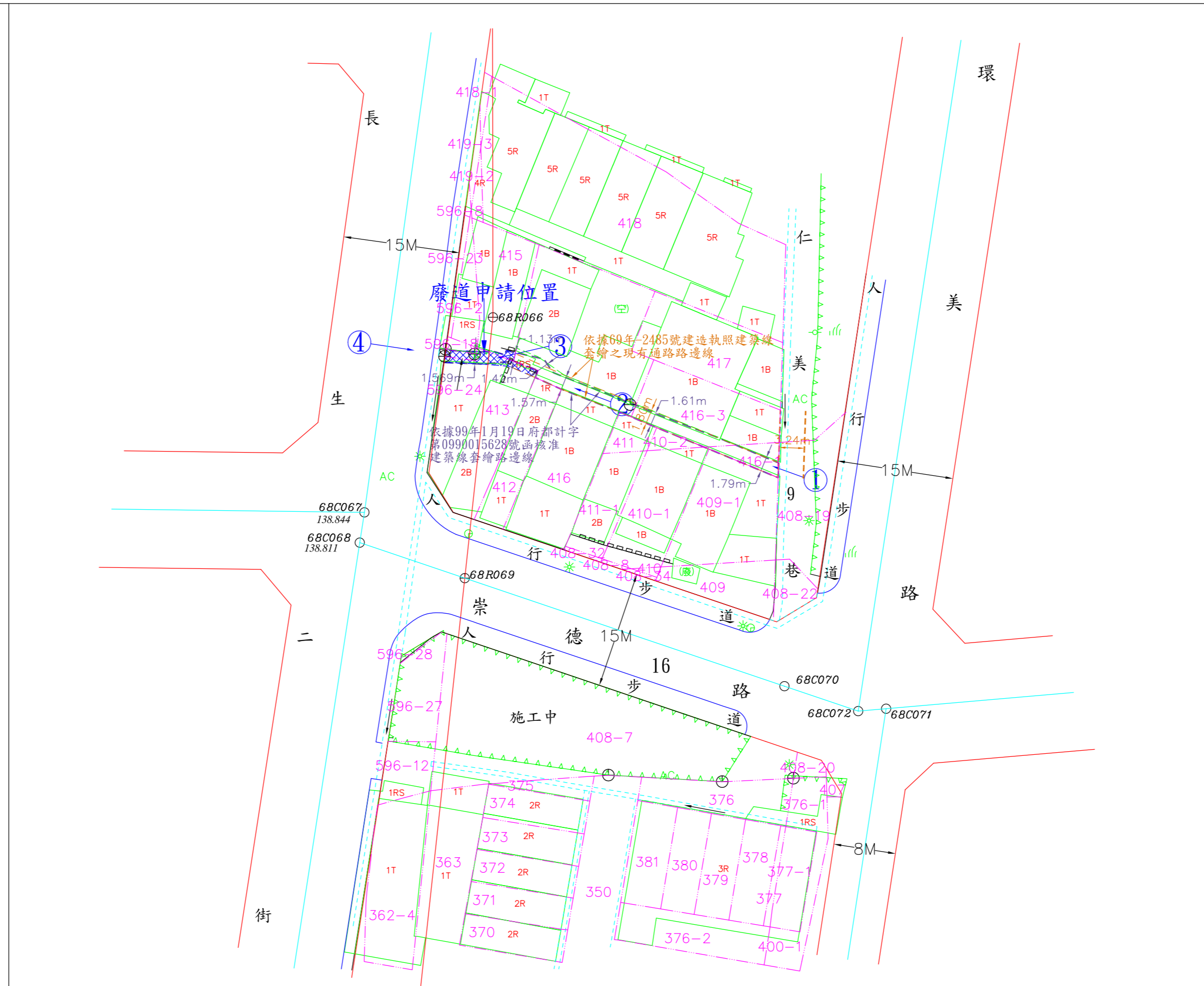
臺中市政府都市發展局廢道公告圖

- (1)申請事由:申請核發廢道證明書
- (2)申請理由:所有權人於該筆土地上欲申請建築執照許可
- (3)申請基地號:臺中市北屯區仁美段413、415、596-18、596-24地號
- (4)申請人(土地所有權人):黃秀娥(413地號、415地號、596-18地號),行政院農業委員會農田水利署(596-24地號)

測量編號:109614
 測量時間:110年06月11日
 測量單位:亞典測量有限公司
 測量人員:劉坤明
 負責人:江俊泓
 公司住址:臺中市西區臺灣大道二段101號13樓



現況成果圖 S=1:500



地籍套繪圖 S=1:500



都市計畫圖 S=1:1000




位置圖 S=1:3000

圖例	說明
道路中心線	道路中心線
計畫道路	計畫道路
現有巷道	現有巷道
地籍線	地籍線
現有房屋	現有房屋
廢道申請位置	廢道申請位置
相片方向	相片方向

- 廢道申請位置
- 計畫道路
- 現有巷道
- 地籍線
- 現有房屋
- 相片方向

圖例



現場相片