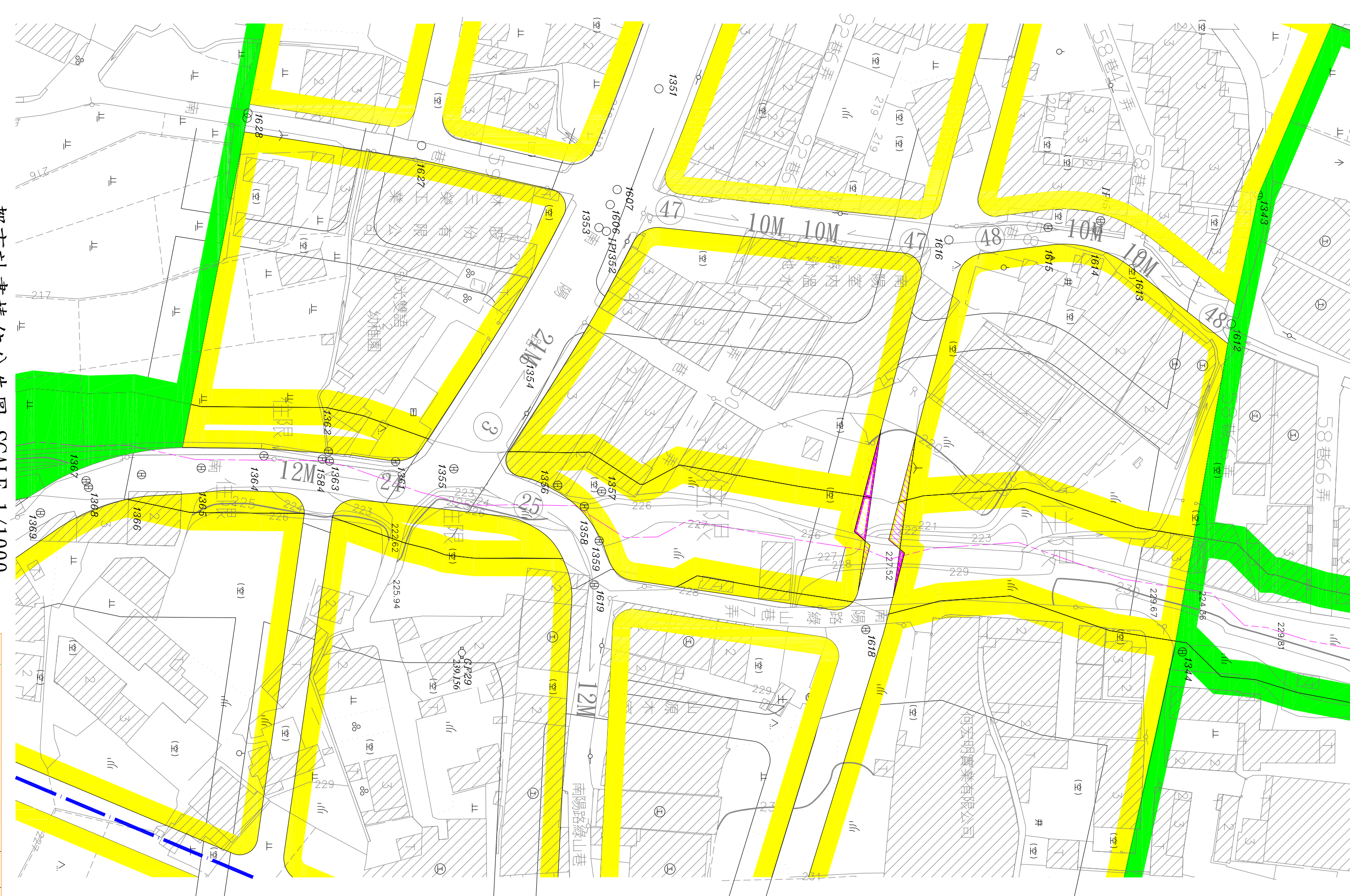
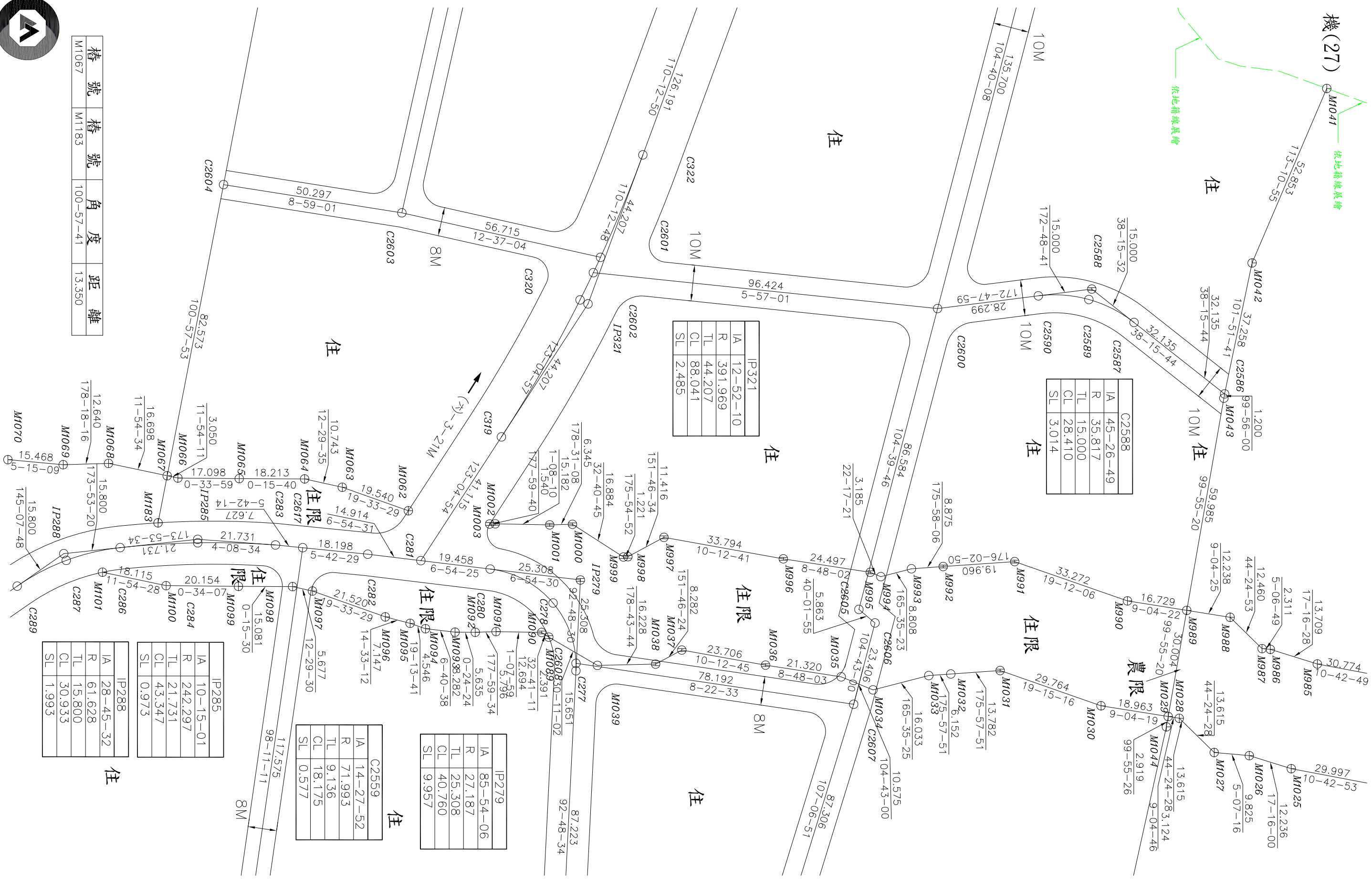
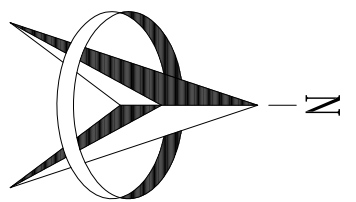


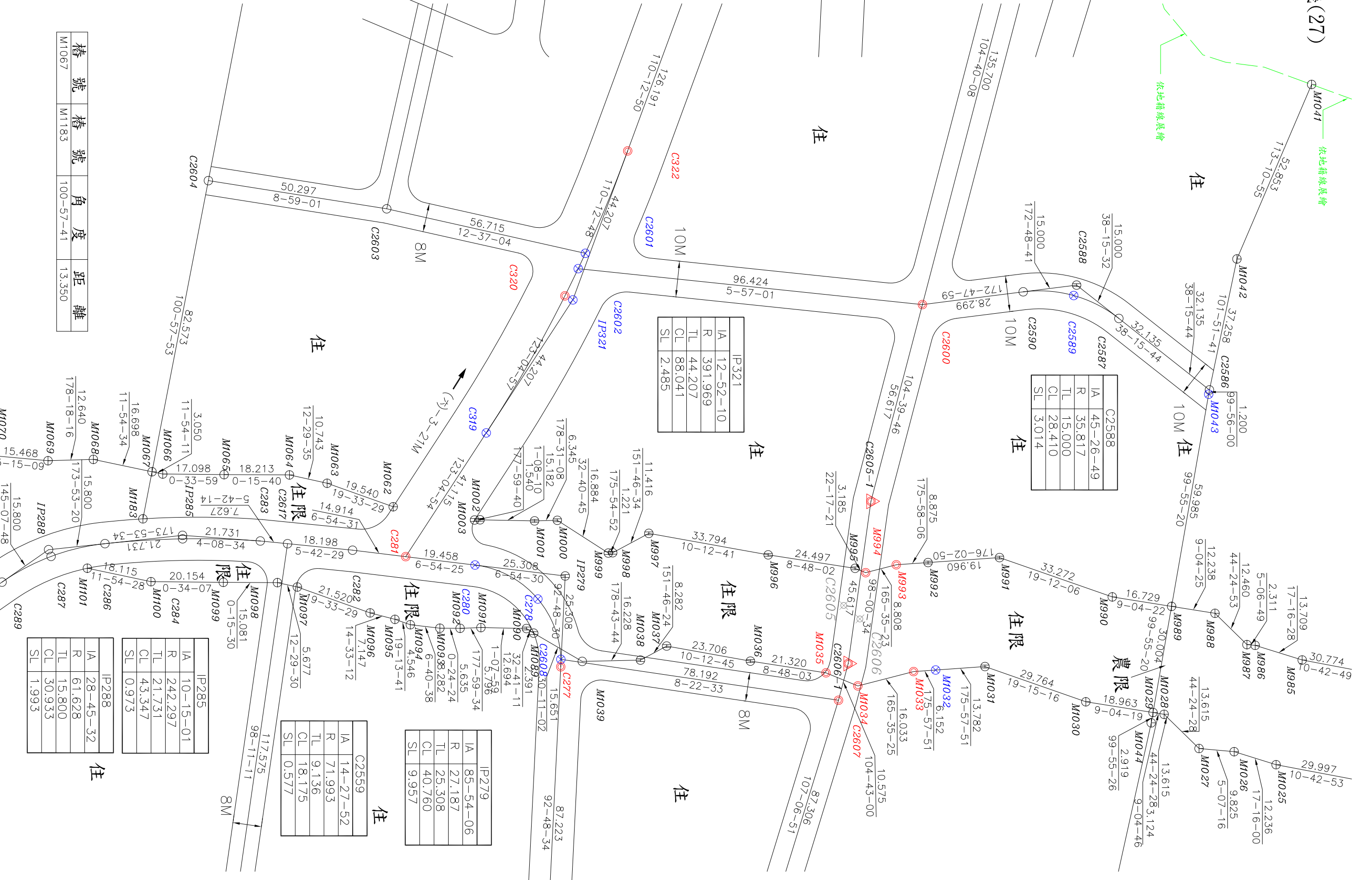
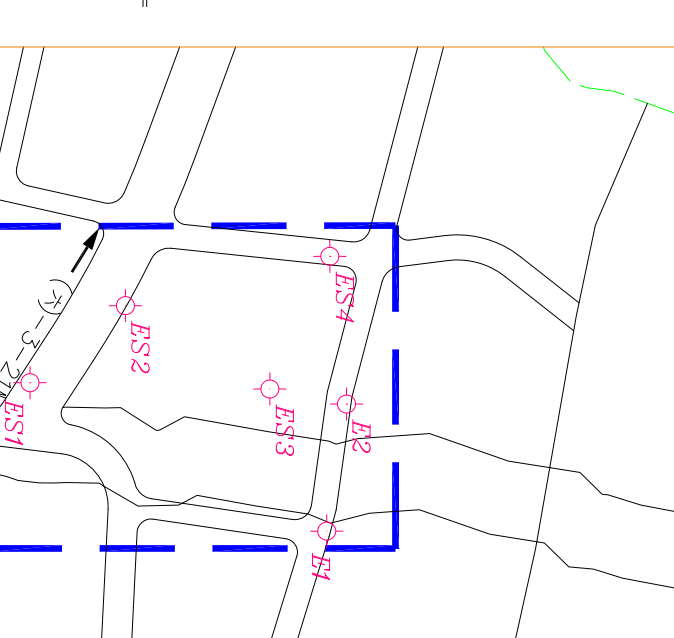
# 「變更臺中市豐原地區都市計畫細部計畫(配合豐原都市計畫-第三次通盤檢討)(第一階段)案」 本市豐原區新綠山段575、576、577、576-1、577-1、821等6筆地號土地附近樁位成果圖



樁位坐標表

點號	縱坐標	橫坐標	備註
C2605-1	2681916.616	2228897.019	新釘樁位
C2606-1	2681910.459	2229321.91	原有樁位不變
C2607	2681830.415	222931.029	原有樁位不變
C277	2681830.392	222933.094	原有樁位不變
C278	2681824.021	222914.235	原有樁位不變
C280	2681806.508	222904.772	原有樁位不變
C281	2681787.191	222902.432	原有樁位不變
C319	2681809.633	222887.982	原有樁位不變
C320	2681831.542	222829.827	原有樁位不變
C330	2681833.763	222830.942	原有樁位不變
C322	2681837.243	222817.974	原有樁位不變
C2601	2681849.037	222789.456	原有樁位不變
C322	2681931.147	222832.246	原有樁位不變
C2600	2681973.298	222829.726	原有樁位不變
C2589	2681973.298	222857.192	原有樁位不變
C2605	2681916.816	222887.019	原有樁位不變
M1003	2681910.459	222882.592	原有樁位不變
C2606	2681783.267	222932.191	原有樁位不變
E1	2681831.326	222851.668	導線點
E2	2681888.956	222884.900	導線點
E3	2681912.869	222831.982	導線點
E4	2681911.633	222941.587	導線點
E5	2681919.521	222890.897	導線點

- 圖例
- ⊕ 道區廢新補檢虛
  - ⊕ 路界除釘設測樁
  - ⊕ 中心樁位位置
  - ⊕ 樁位位置
  - ⊕ 控制測量成果



圖說編號: C01003  
測量時間: 110年6月  
測量單位: 乾坤測繪科技有限公司  
公司住址: 臺中市南屯區文心路一段73號5樓  
負責人: 張坤樹  
測量人員: 劉坤明

變更前樁位圖 S=1/1000

變更後樁位圖 S=1/1000