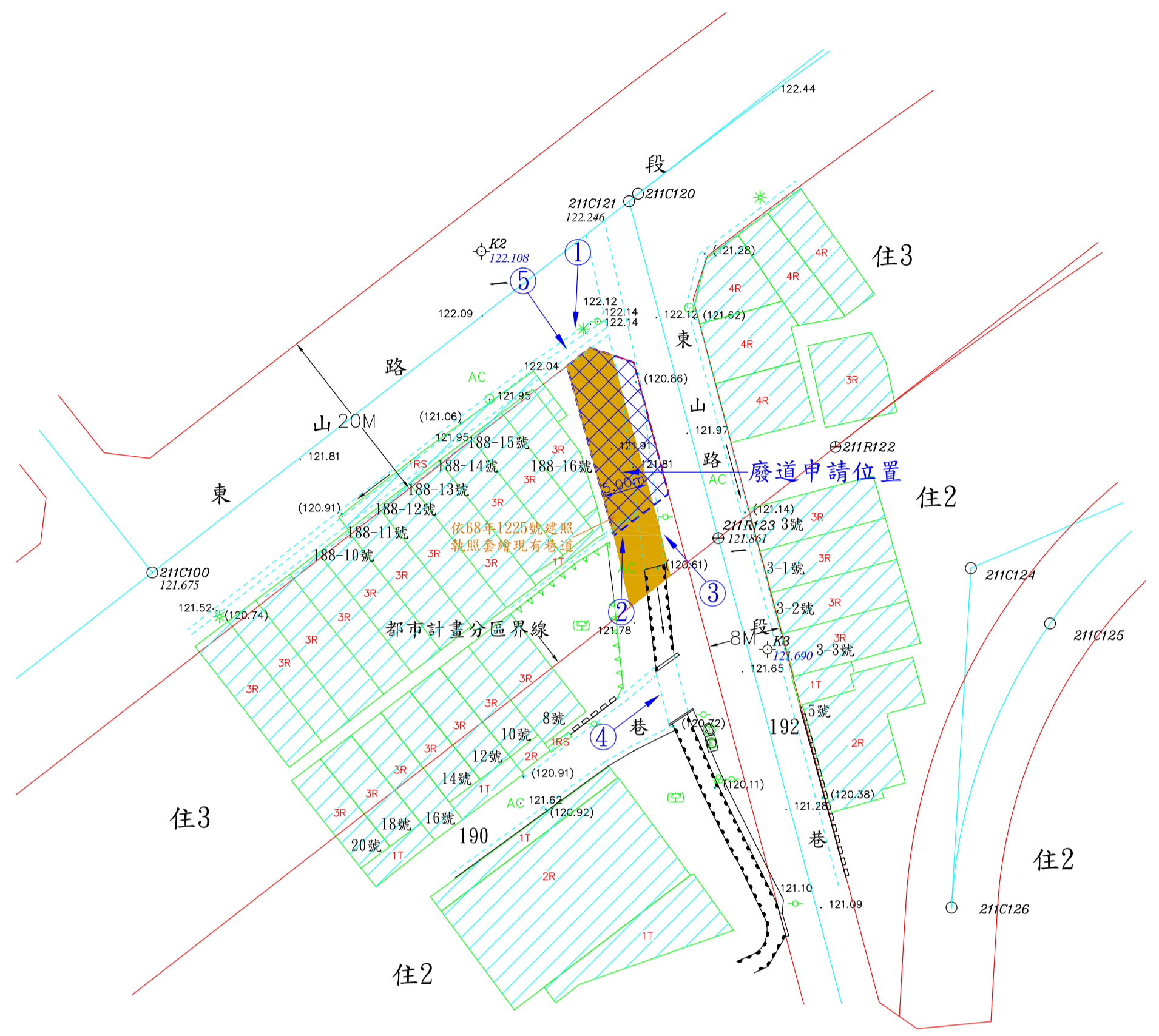


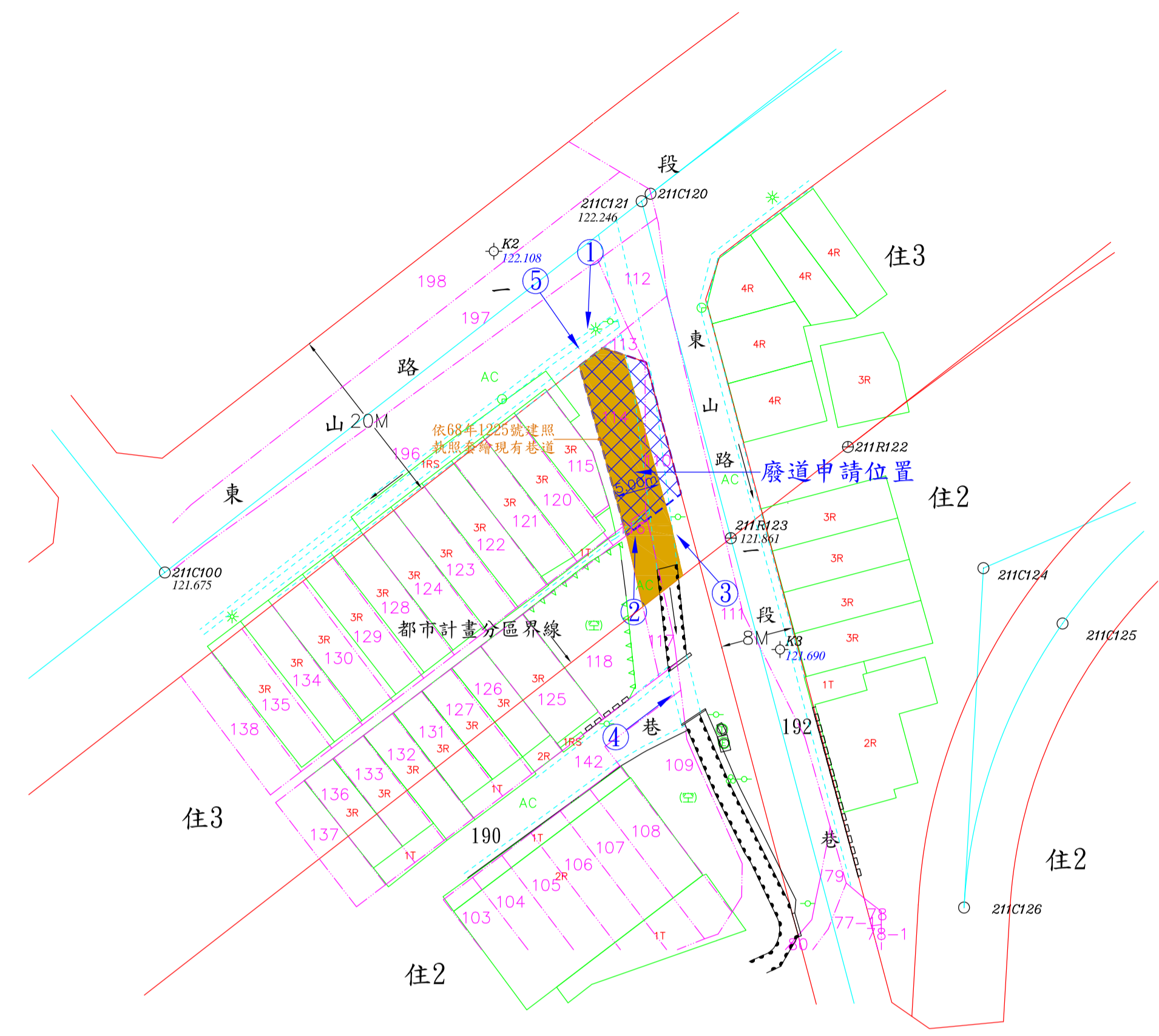
臺中市政府都市發展局廢道公告圖

- (1)申請事由:申請核發廢道證明書
- (2)申請理由:廢道範圍
- (3)申請基地地號:臺中市北屯區青雲段110(部分)、114(部分)、116(部分)地號
- (4)申請人(土地所有權人):財政部國有財產署(110地號),陳振東(114、116地號)

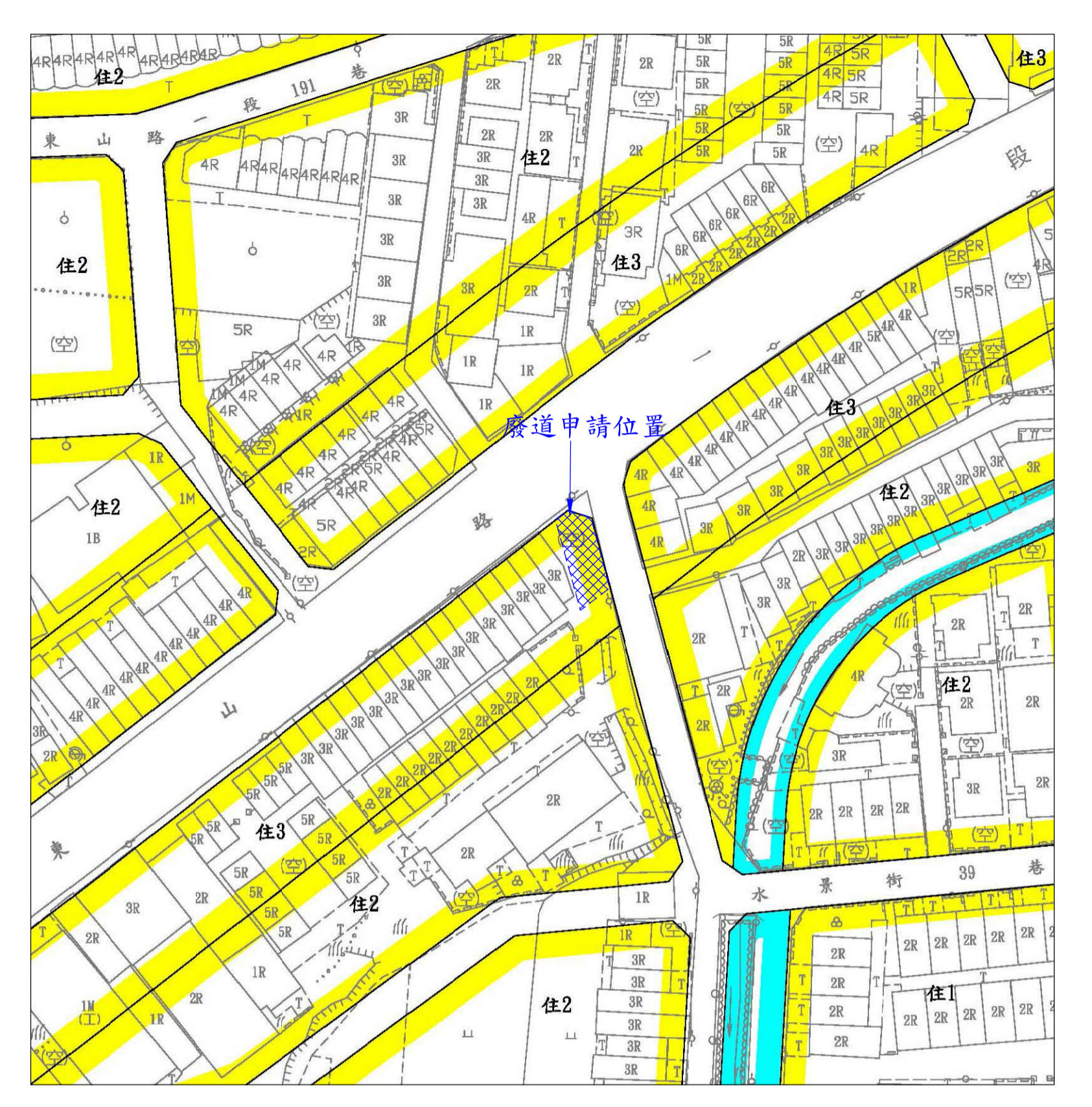
圖說編號:109738
 測量時間:110年01月14日
 測量單位:亞興測量有限公司
 測量人員:劉坤明
 負責人:江俊泓
 公司住址:臺中市西區臺灣大道二段101號13樓



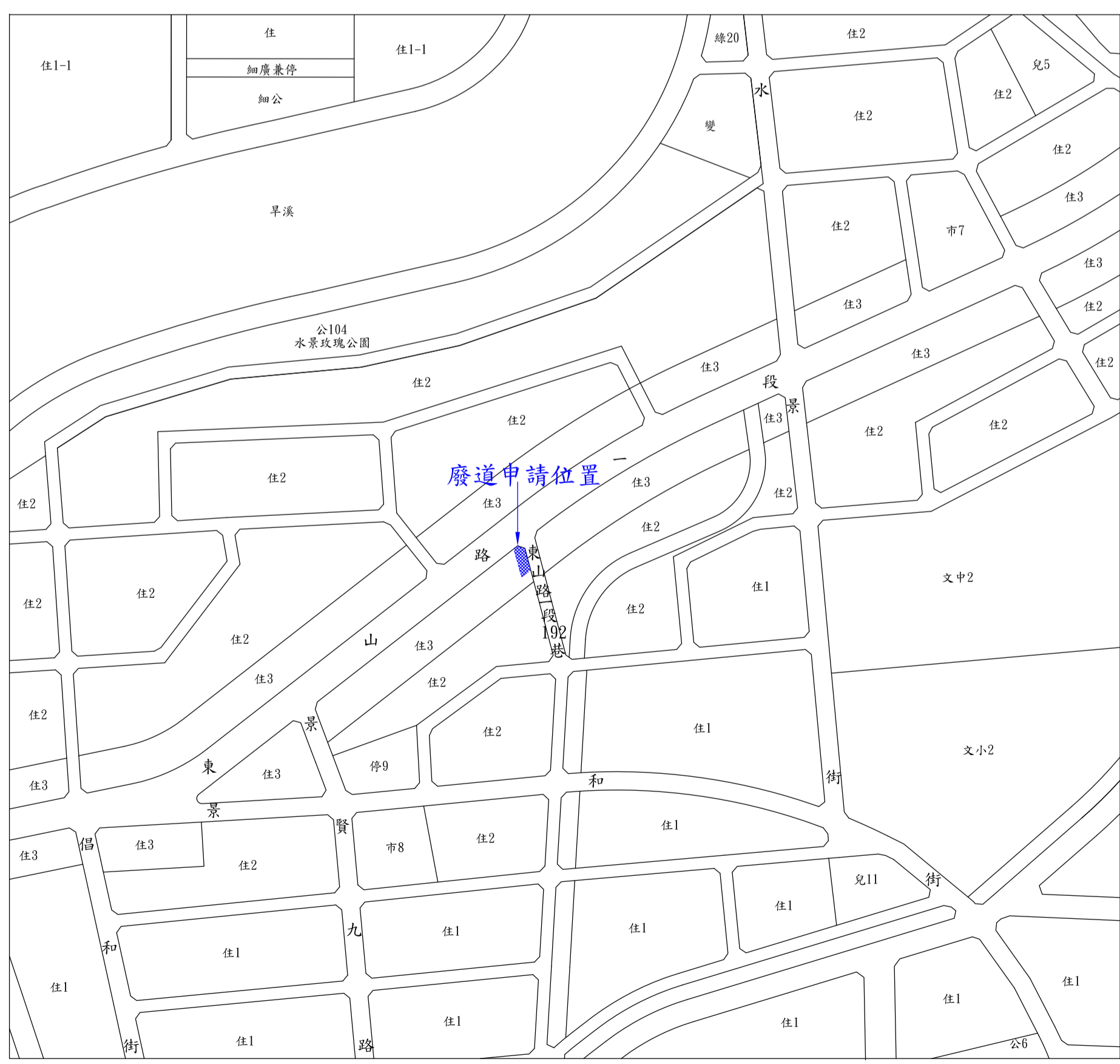
現況成果圖 S=1:500



地籍套繪圖 S=1:500



都市計畫圖 S=1:1000



位置圖 S=1:3000

圖例	說明
△	導線點
○	道路中心樁
—	計畫道路
■	磚造房屋
■	雨棚
■	鐵棚
■	水溝
■	暗溝
■	施工圍籬
■	水泥坎
■	圍籬
—	地籍線
—	溝底高程
—	柏油路面
—	水泥地
—	電力桿
—	電信桿
—	路燈
—	交通號誌
—	街道路牌
—	停車場
—	電力設備
—	電信設備
—	空地
—	花園
—	高程
—	溝底高程

- 廢道申請位置
- 計畫道路
- 現有巷道
- 地籍線
- 現有房屋
- 相片方向

圖例



現場相片