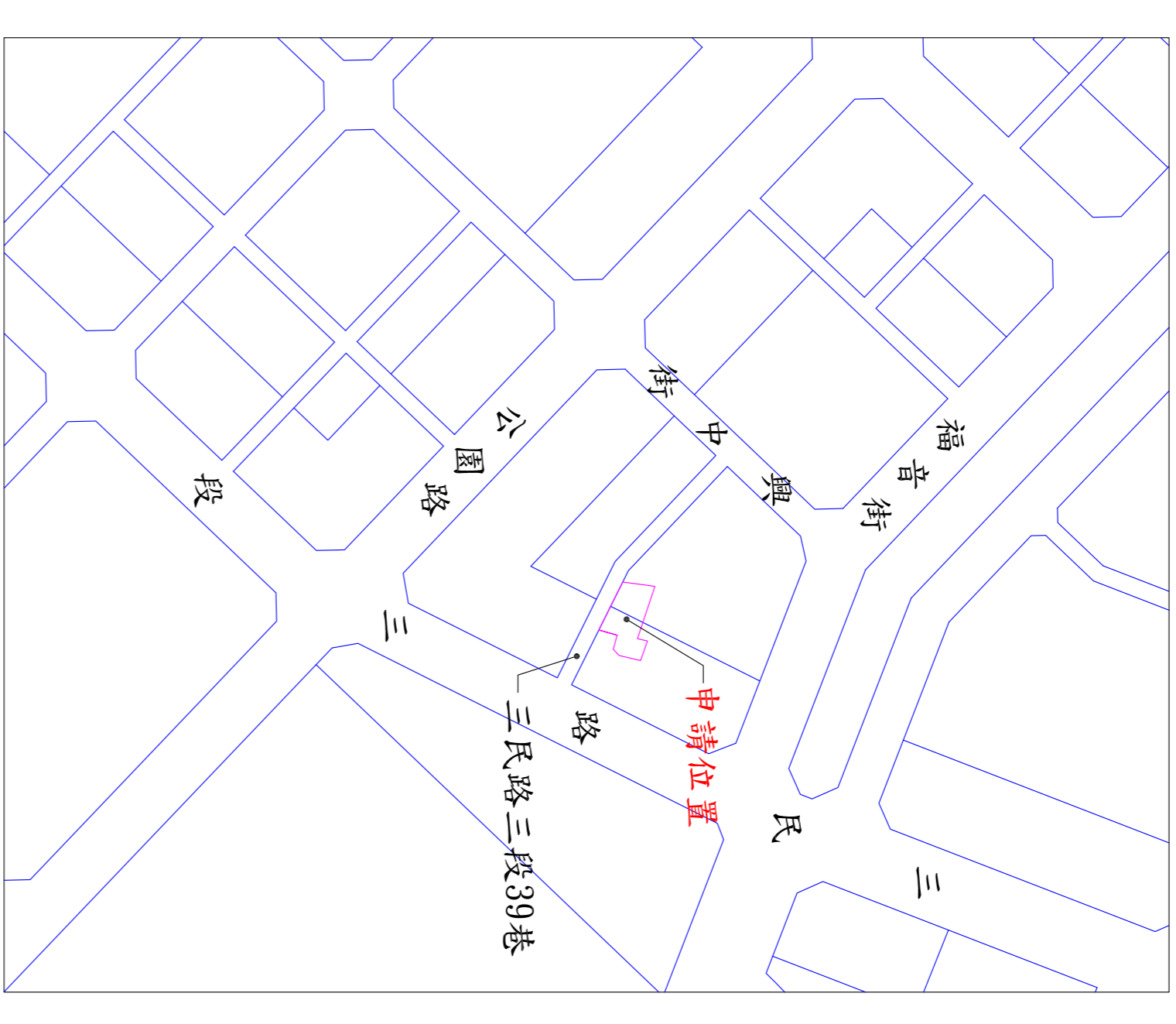
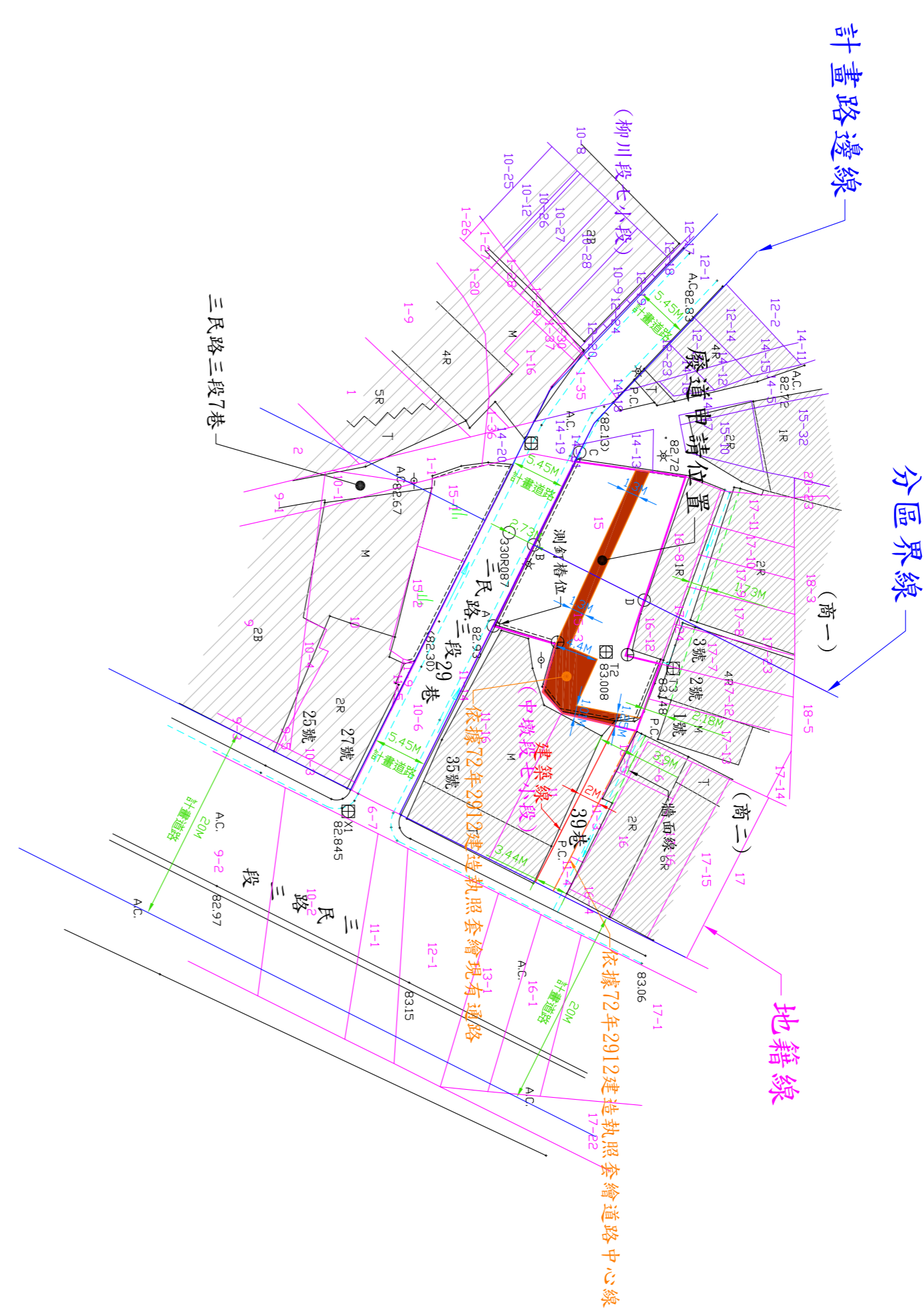
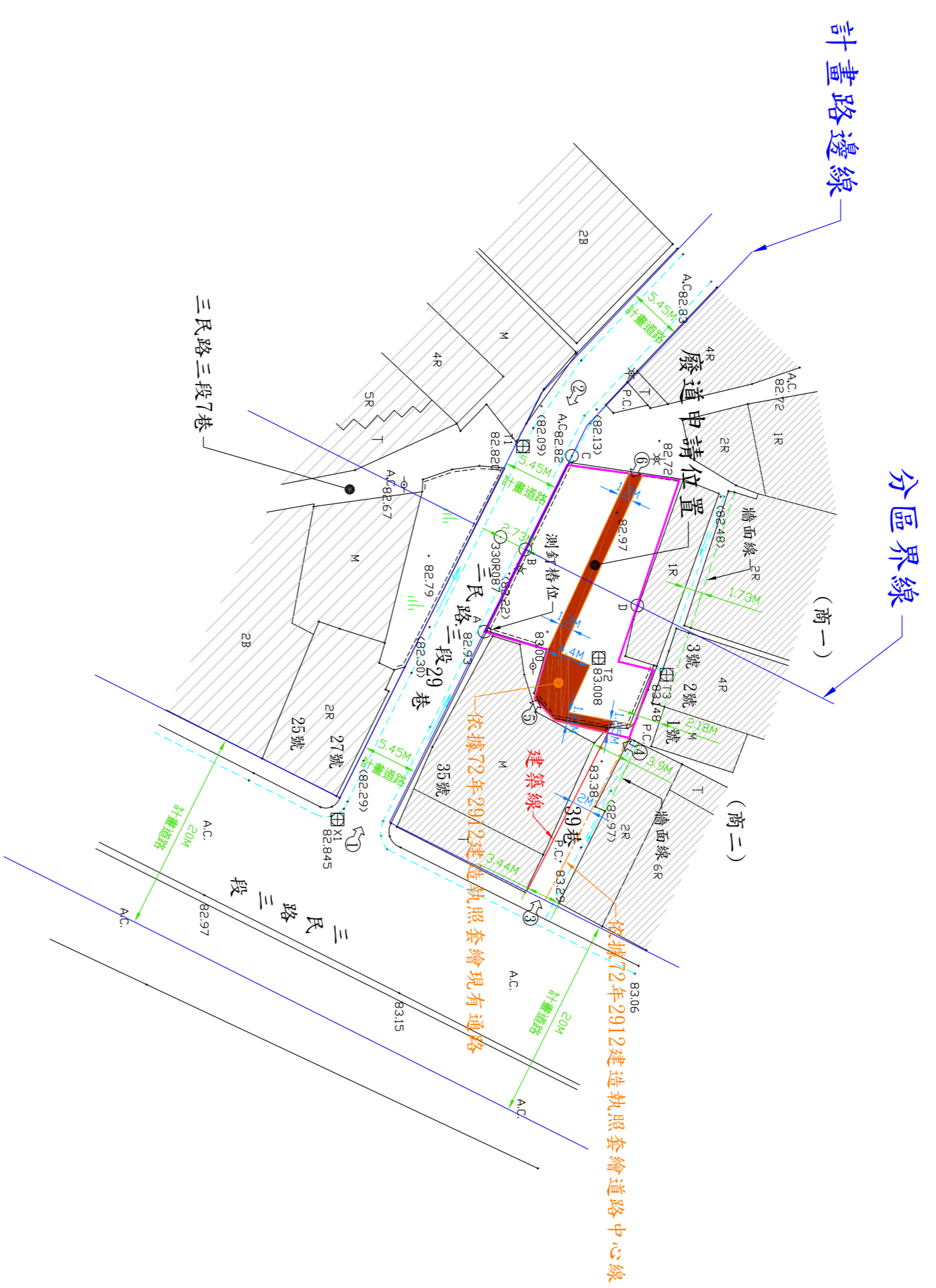


台中市政府都市發展局廢道公告圖

1. 申請事由：申請核廢廢道證明書
2. 申請理由：所有權人於該筆土地上申請做建築使用
3. 申請基地地號：台中市中區中坡段七小段15(部分)、15-3(部分)地號
4. 申請人(土地所有權人)：顏貽謙 代表人：賴明昌

興成測量有限公司 測繪
 負責人：賴明昌
 日期：110年04月08日
 台中市北區文昌一街83號
 TEL：(04)22972010



現況成果圖S=1:600

地籍套繪圖S=1:600

位置圖S=1:2000



都市計畫圖S=1:1000

圖例表

圖示	地物名稱
——	PC路土牆
——	磚牆土牆
——	田埂
——	明溝
——	木瓦房屋
——	磁磚房屋
——	磁磚面道路
——	分界島
——	路緣線
——	綠草地
——	PC路面
——	泥磚土屋
——	磁磚屋頂
——	電力杆
——	路燈
——	交通標誌
——	電杆桿
——	菜埕
——	臨時屋(棚)
——	花園
——	廁所好查特
——	圍牆點
——	河川流向
——	水田
——	抽水站

圖例

	廢道申請位置
	計畫道路
	現有巷道
	地籍線
	現有房屋
	相片方向

現場照片

