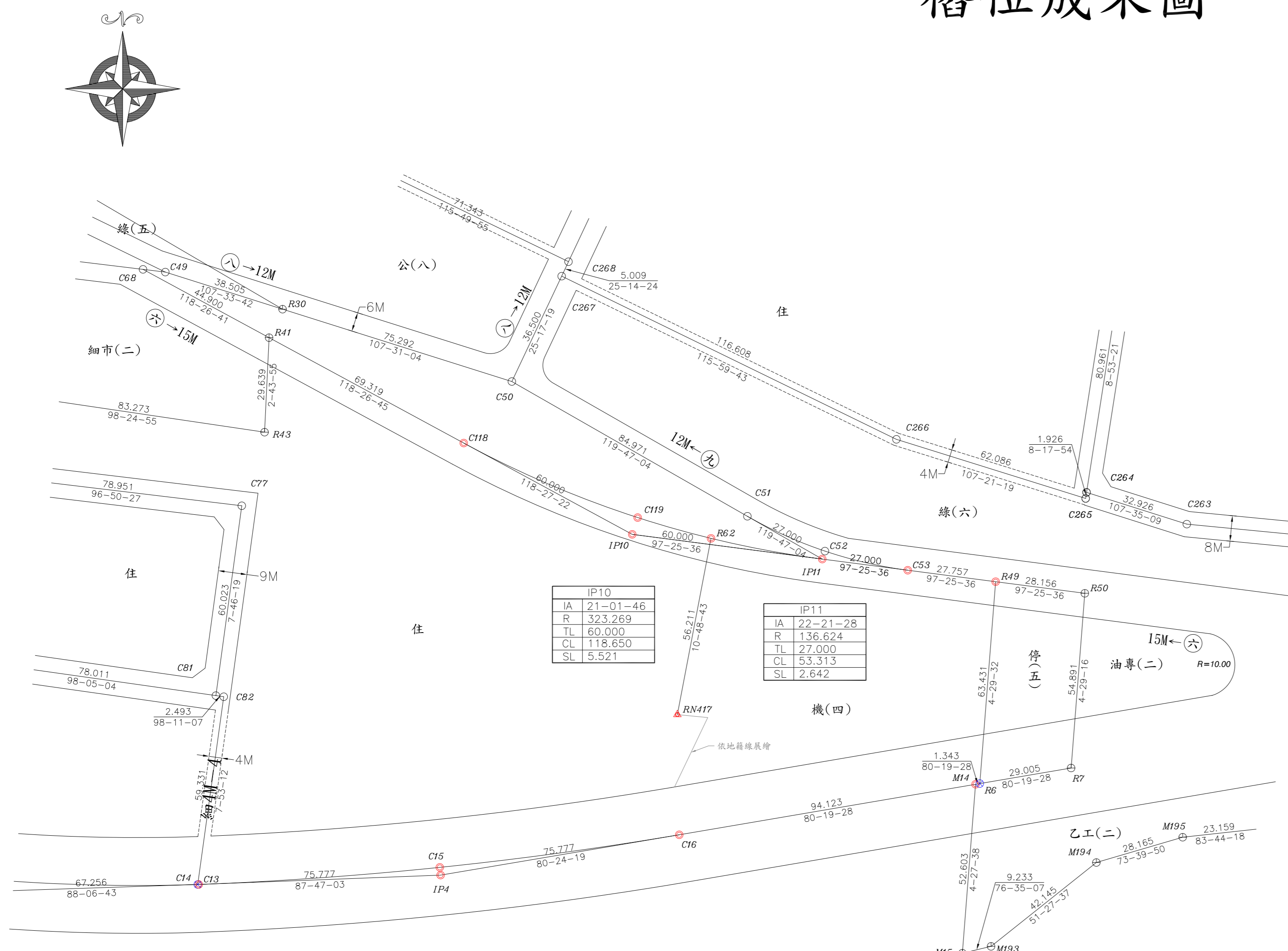


# 「變更石岡水壩特定區計畫(第四次通盤檢討)案」暨「擬定石岡水壩特定區計畫細部計畫案」 樁位成果圖



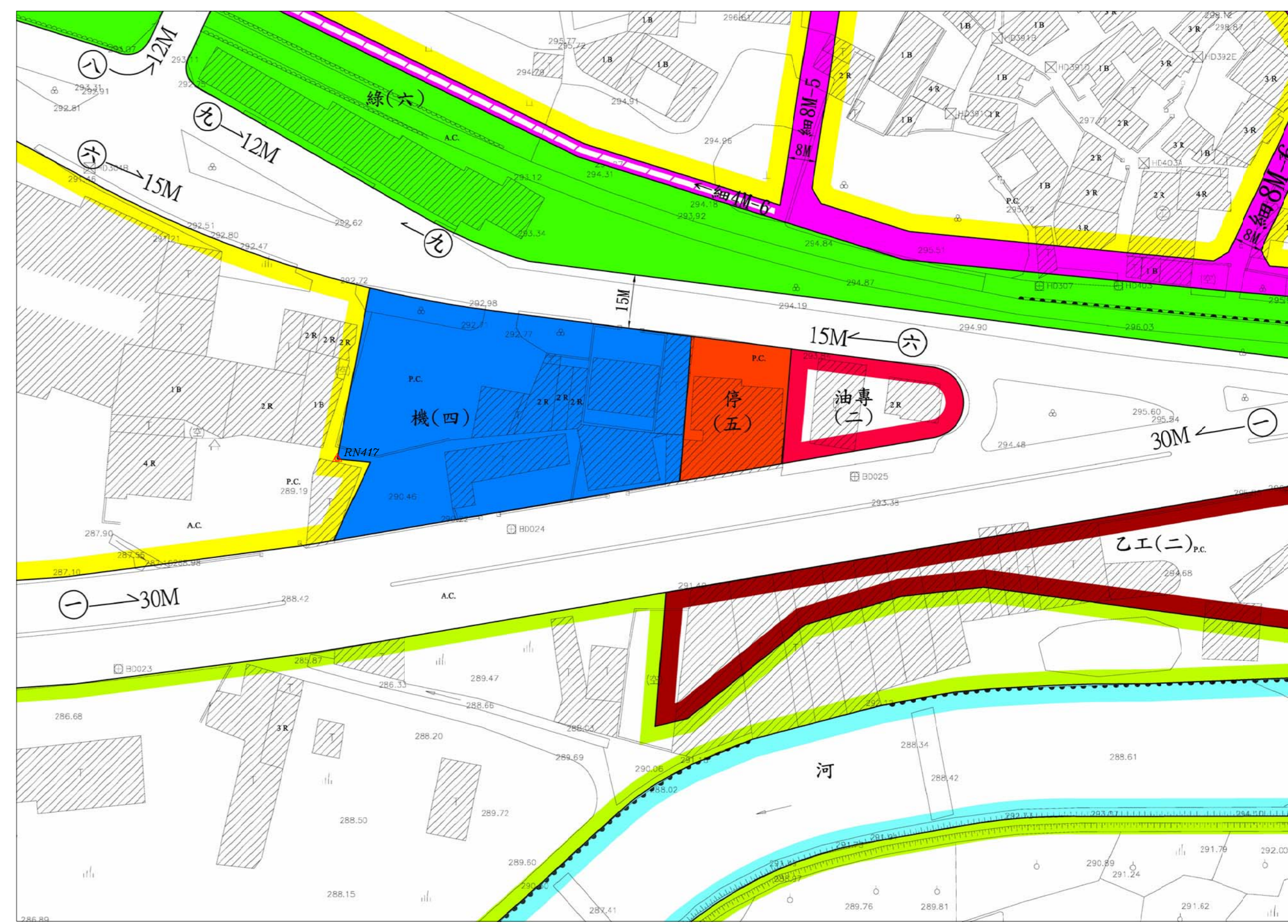
IP10	
IA	21-01-46
R	323.269
TL	60.000
CL	118.650
SL	5.521

IP11	
IA	22-21-28
R	136.624
TL	27.000
CL	53.313
SL	2.642

IP4	
IA	7-2-44
R	1175.156
TL	75.777
CL	151.345
SL	2.441

樁位坐標成果表

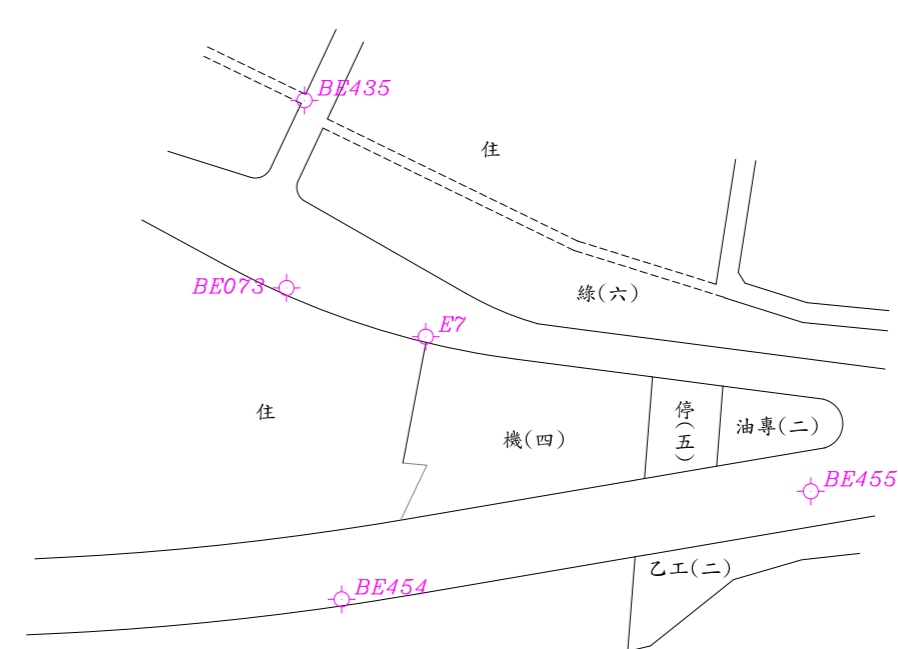
點號	縱坐標	橫坐標	備註
C13	2685395.441	227530.172	恢復樁位
C14	2685395.430	227529.849	檢測樁位
C15	2685400.799	227605.641	恢復樁位
C16	2685411.002	227680.610	恢復樁位
C53	2685493.871	227752.161	恢復樁位
C118	2685533.705	227613.140	恢復樁位
C119	2685510.369	227667.592	恢復樁位
IP4	2685398.371	227605.892	恢復樁位
IP10	2685505.116	227665.891	恢復樁位
IP11	2685497.361	227725.388	恢復樁位
R6	2685427.046	227774.717	檢測樁位
R49	2685490.283	227779.686	恢復樁位
R62	2685503.855	227690.573	恢復樁位
RN417	2685448.642	227680.029	新建樁位
M14	2685426.821	227773.394	恢復樁位
R5	2685409.637	227672.536	廢除樁位



都市計畫樁位公告圖 SCALE=1/1000

圖例

樁別	說明
○	道路中心樁
⊕	區界樁
⊗	副樁
⊖	虛樁
△	新建樁位
⊙	恢復樁位
⊗	檢測樁位



控制測量成果 SCALE=1/3000

測量技師：  
證書字號：台工登字第8558號



圖說編號：1023-68  
測量時間：108年11月  
測量單位：亞興測量有限公司  
公司住址：臺中市西區臺灣大道二段101號13樓  
負責人：江俊泓  
測量人員：張智欽

樁位圖 SCALE=1/1000