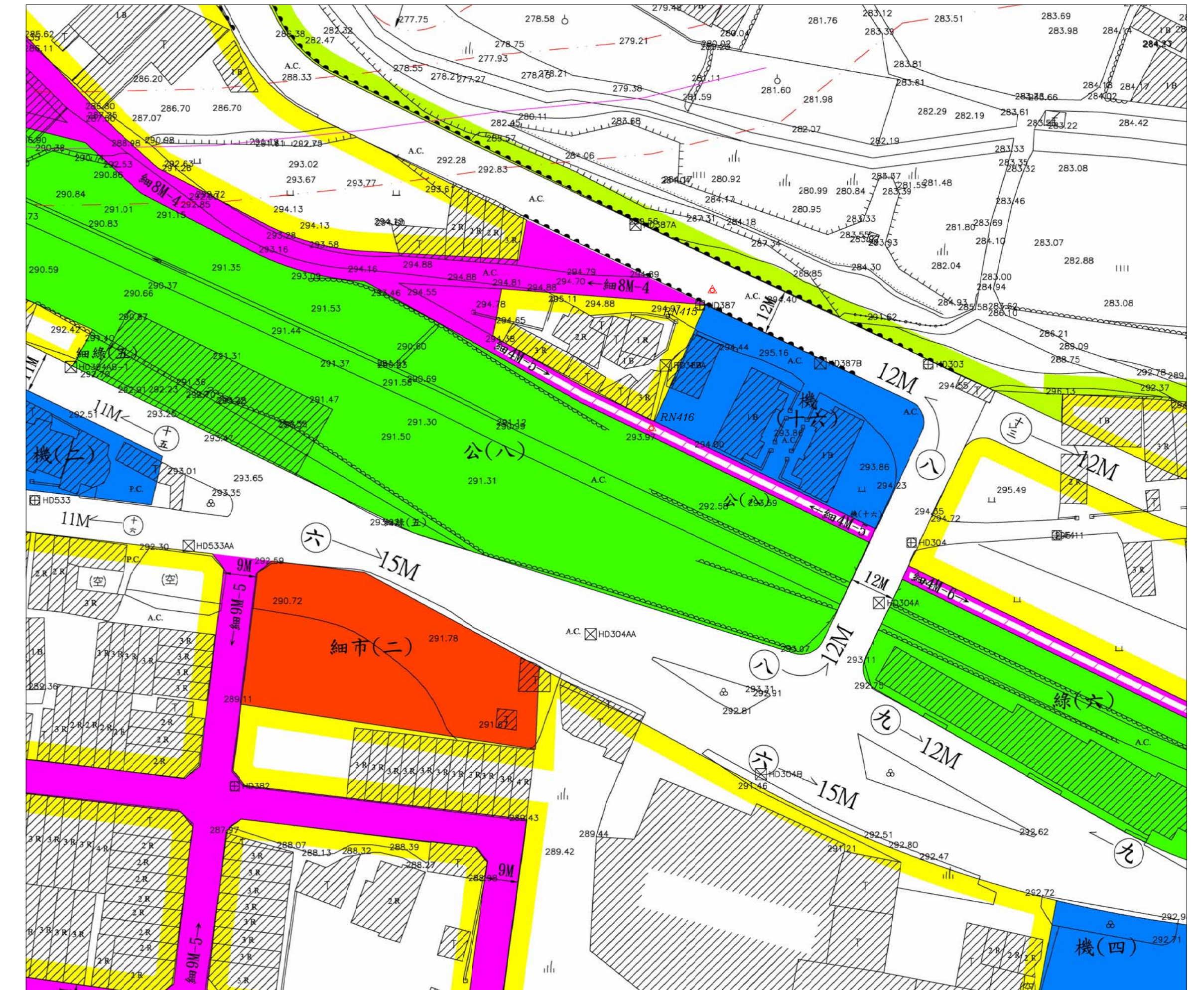
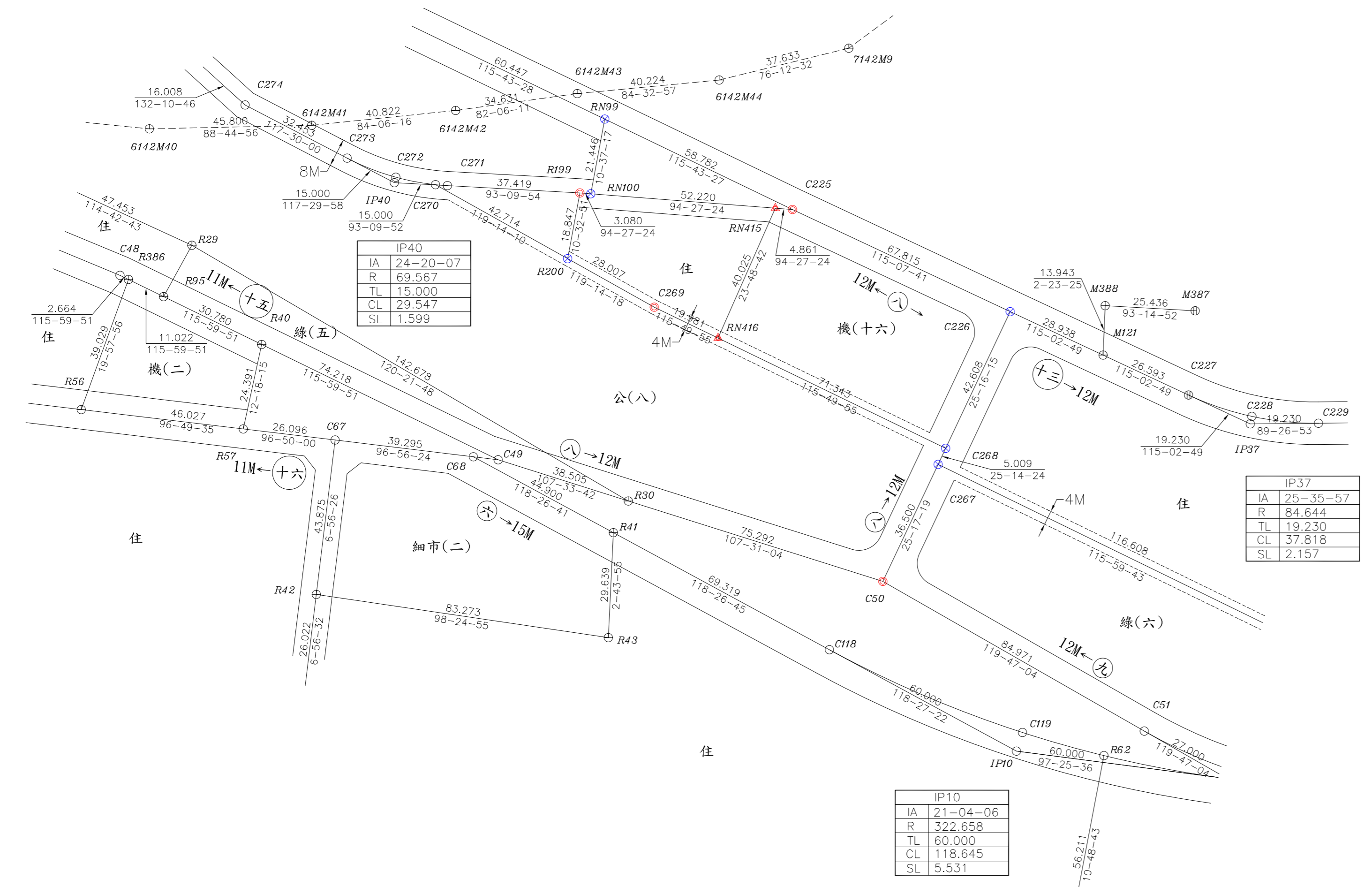




「變更石岡水壩特定區計畫(第四次通盤檢討)案」暨「擬定石岡水壩特定區計畫細部計畫案」 樁位成果圖



都市計畫樁位公告圖 SCALE=1/1000

測量技師：
證書字號：台工登字第8558號



圖說編號:1023-68
測量時間:108年11月
測量單位:亞興測量有限公司
公司住址:臺中市西區臺灣大道二段101號13樓
負責人:江俊泓
測量人員:張智欽

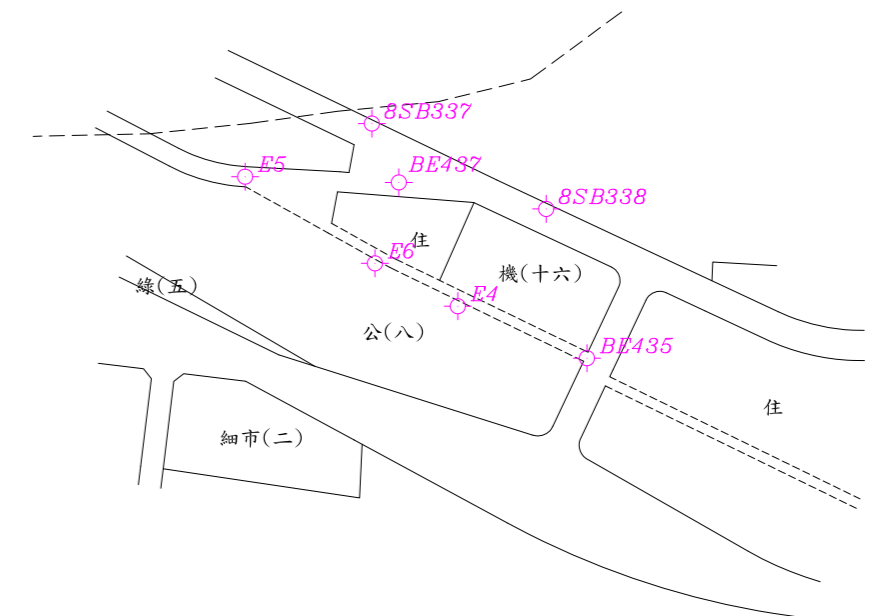
樁位圖 SCALE=1/1000

樁位坐標成果表

點號	縱坐標	橫坐標	備註
C50	2685552.981	227628.208	恢復樁位
C225	2685657.841	227602.728	恢復樁位
C226	2685629.044	227664.125	檢測樁位
C267	2685585.983	227643.800	檢測樁位
C268	2685590.514	227645.936	檢測樁位
C269	2685630.307	227563.737	恢復樁位
R199	2685662.516	227542.748	恢復樁位
R200	2685643.987	227539.298	檢測樁位
RN99	2685683.355	227549.772	檢測樁位
RN100	2685662.277	227545.819	檢測樁位
RN415	2685658.219	227597.881	新建樁位
RN416	2685621.600	227581.722	新建樁位

圖例

樁別	說明
○	道路中心樁
⊕	區界樁
⊗	副樁
⊙	虛樁
△	新建樁位
△	新建樁位(虛樁)
●	恢復樁位
⊙	檢測樁位



控制測量成果 SCALE=1/3000