
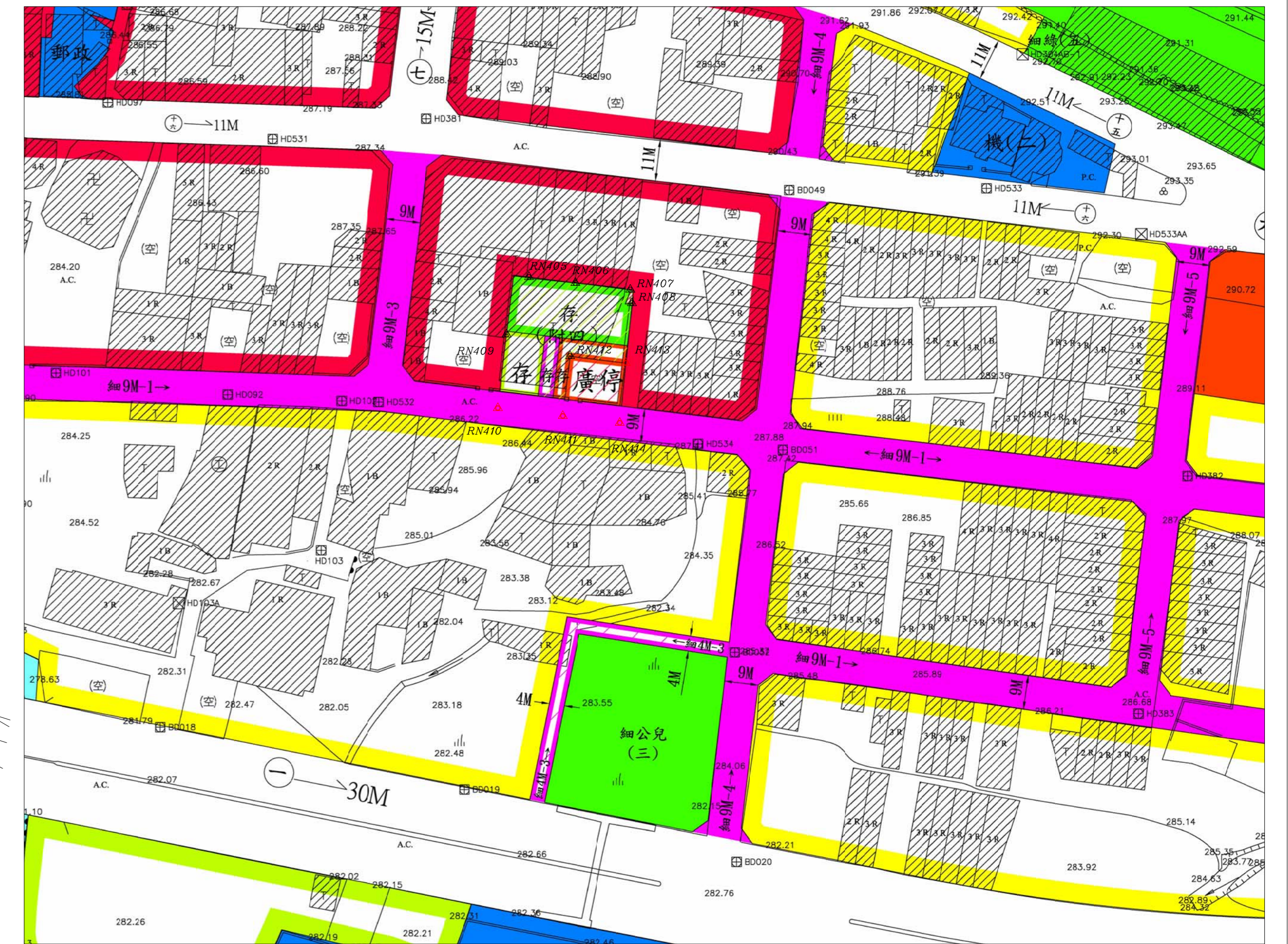


「變更石岡水壩特定區計畫(第四次通盤檢討)案」暨「擬定石岡水壩特定區計畫細部計畫案」 樁位成果圖



樁位圖 SCALE=1/1000



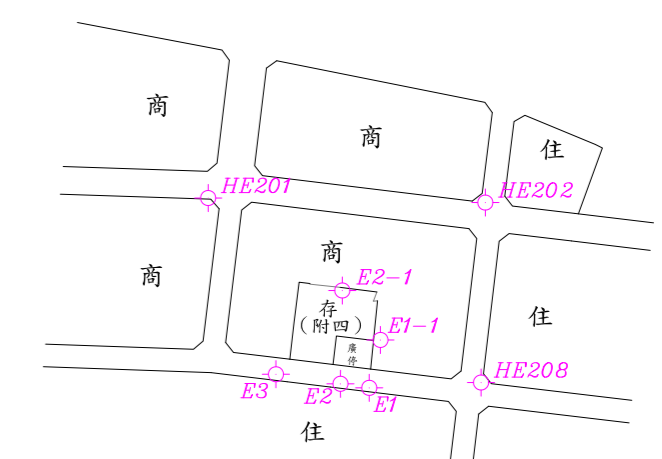
都市計畫樁位公告圖 SCALE=1/1000

樁位坐標成果表

點號	縱坐標	橫坐標	備註
C63	2685652.569	227102.828	檢測樁位
C64	2685622.095	227138.083	恢復樁位
C65	2685617.779	227267.043	檢測樁位
C66	2685605.358	227369.178	恢復樁位
C73	2685553.305	227112.447	檢測樁位
C74	2685548.260	227258.628	檢測樁位
C74-1	2685555.142	227259.461	檢測樁位
C75	2685535.821	227360.948	恢復樁位
C76	2685523.474	227465.256	恢復樁位
C46	2685675.162	227273.981	檢測樁位
C47	2685654.910	227375.365	檢測樁位
R35	2685677.928	227259.670	檢測樁位
RN92	2685564.936	227291.367	虛樁
RN93	2685579.639	227293.226	虛樁
RN95	2685561.065	227323.169	恢復樁位
RN405	2685579.108	227297.423	新建樁位(虛樁)
RN406	2685577.606	227309.391	新建樁位(虛樁)
RN407	2685575.765	227324.082	新建樁位(虛樁)
RN408	2685572.270	227324.315	新建樁位(虛樁)
RN409	2685564.018	227291.253	新建樁位(虛樁)
RN410	2685544.580	227288.957	新建樁位
RN411	2685542.501	227306.091	新建樁位
RN412	2685558.304	227307.994	新建樁位(虛樁)
RN413	2685556.520	227322.712	新建樁位
RN414	2685540.680	227321.101	新建樁位
R61	2685540.669	227321.194	廢除樁位
RN91	2685563.706	227301.504	廢除樁位
RN94	2685575.684	227324.673	廢除樁位
RN96	2685563.218	227305.470	廢除樁位
RN90	2685547.827	227299.560	廢除樁位
RN97	2685547.345	227303.534	廢除樁位
RN98	2685545.158	227321.556	廢除樁位

圖例

樁別	說明
○	道路中心樁
⊕	境界樁
⊙	副樁
⊗	虛樁
▲	新建樁位
△	新建樁位(虛樁)
⊚	恢復樁位
⊛	檢測樁位



控制測量成果 SCALE=1/3000

測量技師：
證書字號：台工登字第 8558 號



圖說編號：1023-68
測量時間：108年11月
測量單位：亞興測量有限公司
公司地址：臺中市西區臺灣大道二段101號13樓
負責人：江俊泓
測量人員：張智欽