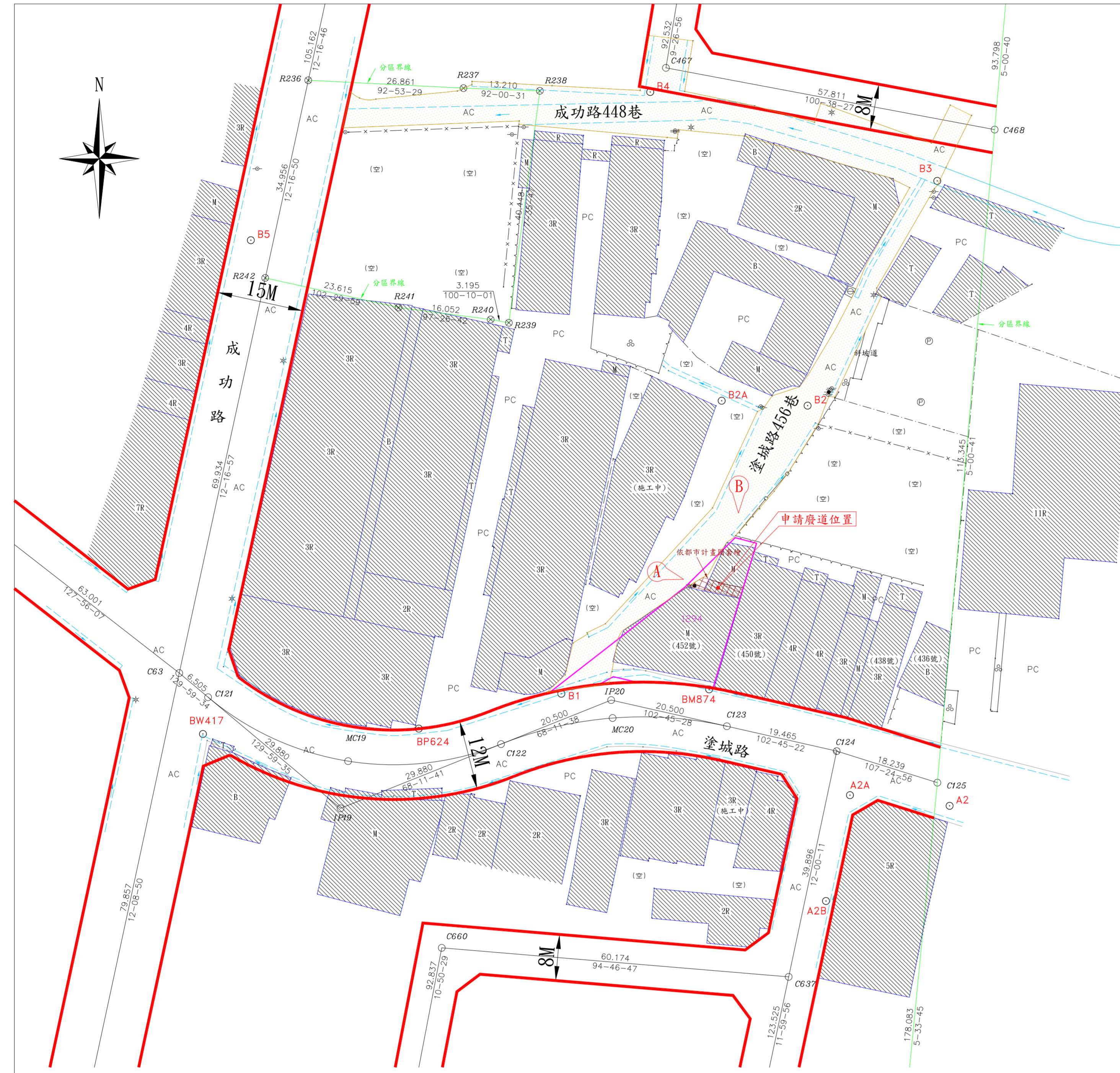


# 臺中市政府都市發展局現有巷道廢止公告圖

申請人(土地所有權人):  
 申請廢道地號: 臺中市大里區仁城段1294地號  
 測繪日期: 109年06月11日  
 申請事由: 申請核發廢道證明書  
 申請理由: 土地所有權人於該土地上欲申請建築執照許可。

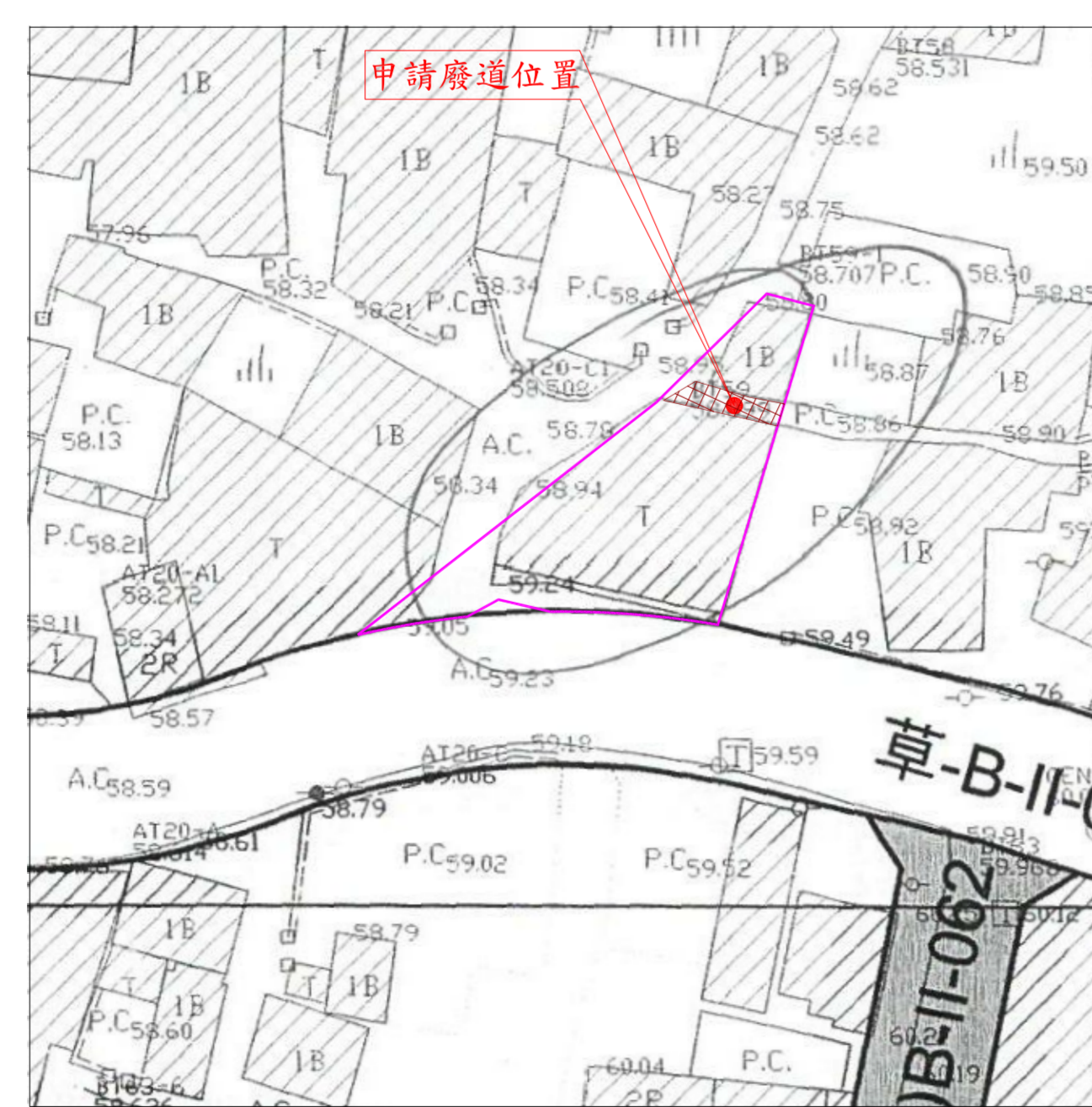
圖說編號: B109367-00-0-01(1-1)  
 中興測量有限公司  
 臺中市西區忠仁街159號  
 TEL: (04)22242788 FAX: (04)22242168  
 組長: 黃瀚登 繪圖: 陳秀薇



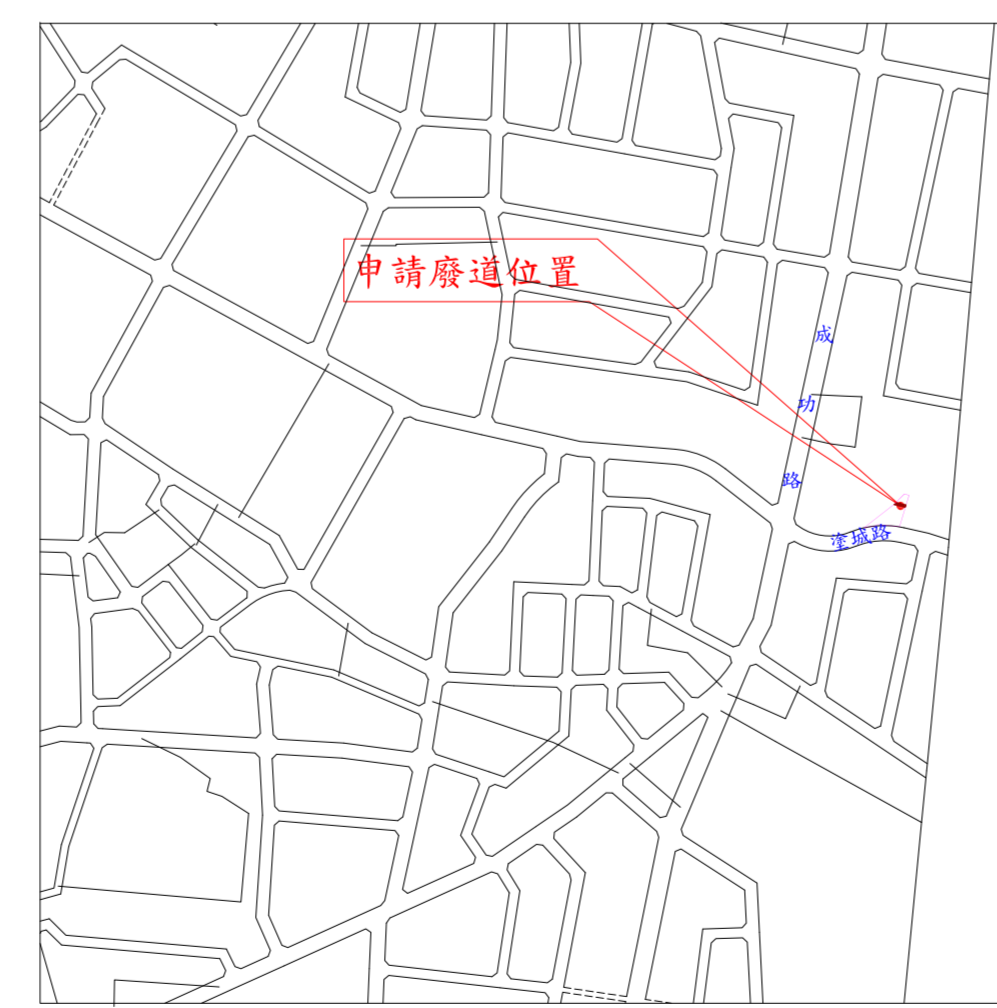
現況圖 S=1/500



地籍套繪圖 S=1/500



都市計畫圖 S=1/1000



位置圖 S=1/6000



照片A



照片B

圖例	
鋼筋混泥土屋	路燈
磚造屋	電信桿
樹子	電力桿
水泥路面	花園
柏油路面	水塔
水溝	停車場
磁磚	空地
導線點	鐵絲網
中心標	施工圍籬
界標	圍牆
現有路邊線	門柱
	計畫道路邊線

圖例	
申請廢道位置	
計畫道路	
現有巷道	
廢除巷道	
相片方向	