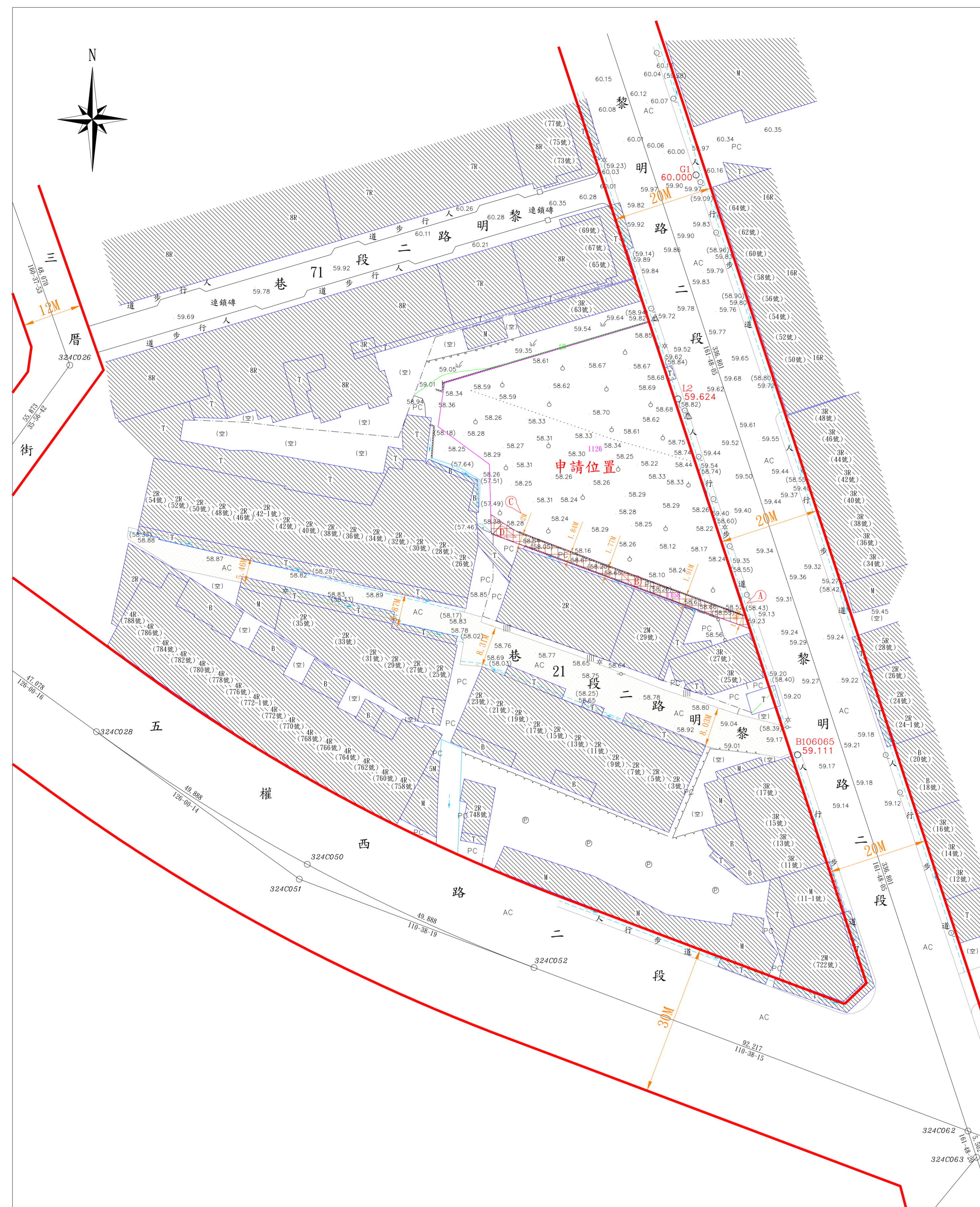


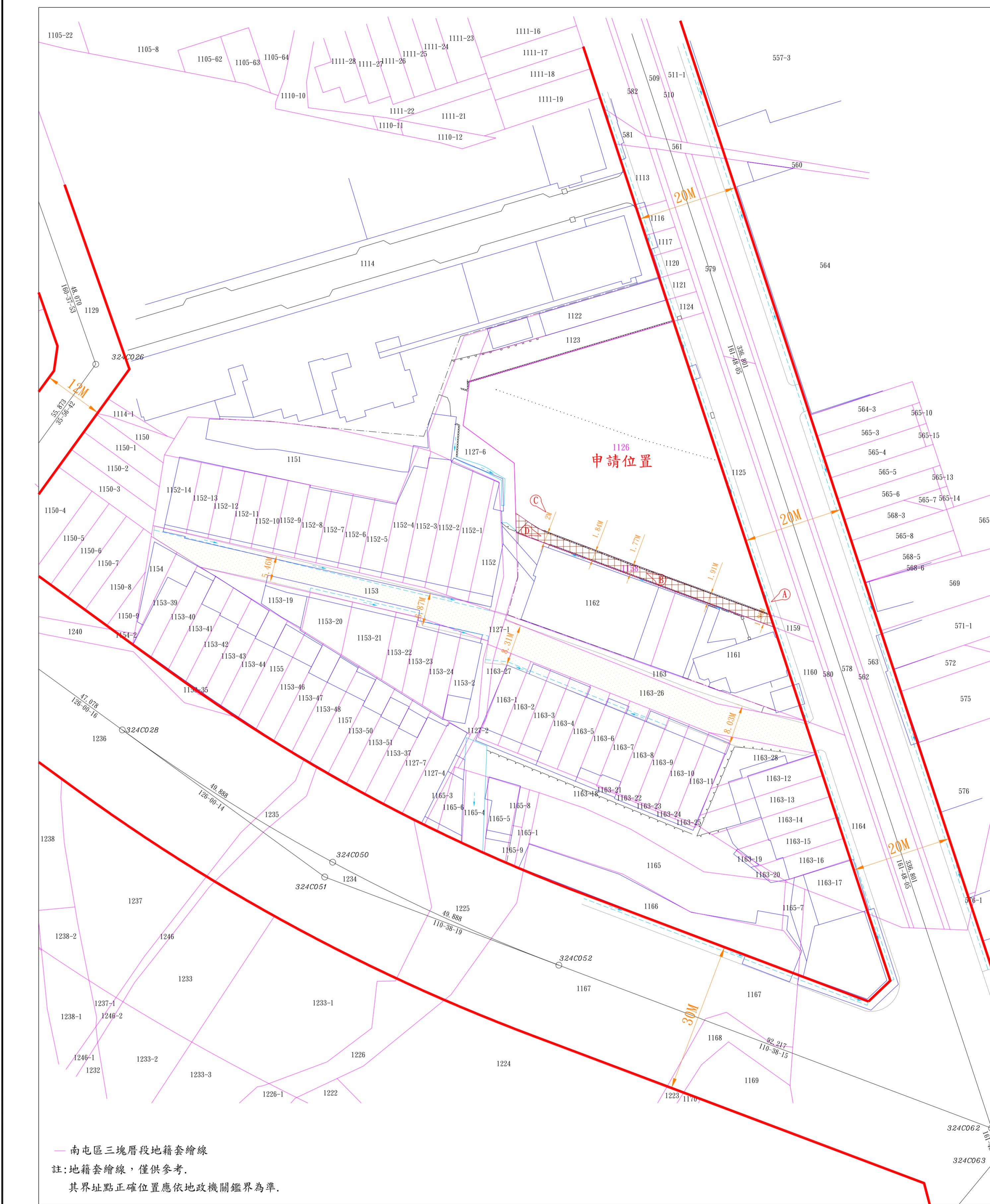
臺中市政府都市發展局現有通路廢止公告圖

申請人(土地所有權人):元城建設股份有限公司
 申請廢道地號:臺中市南屯區三塊厝段1126、1158地號
 測繪日期:109年04月25日
 申請事由:申請核發廢道證明書
 申請理由:土地所有權人於該土地上欲申請建築執照許可。

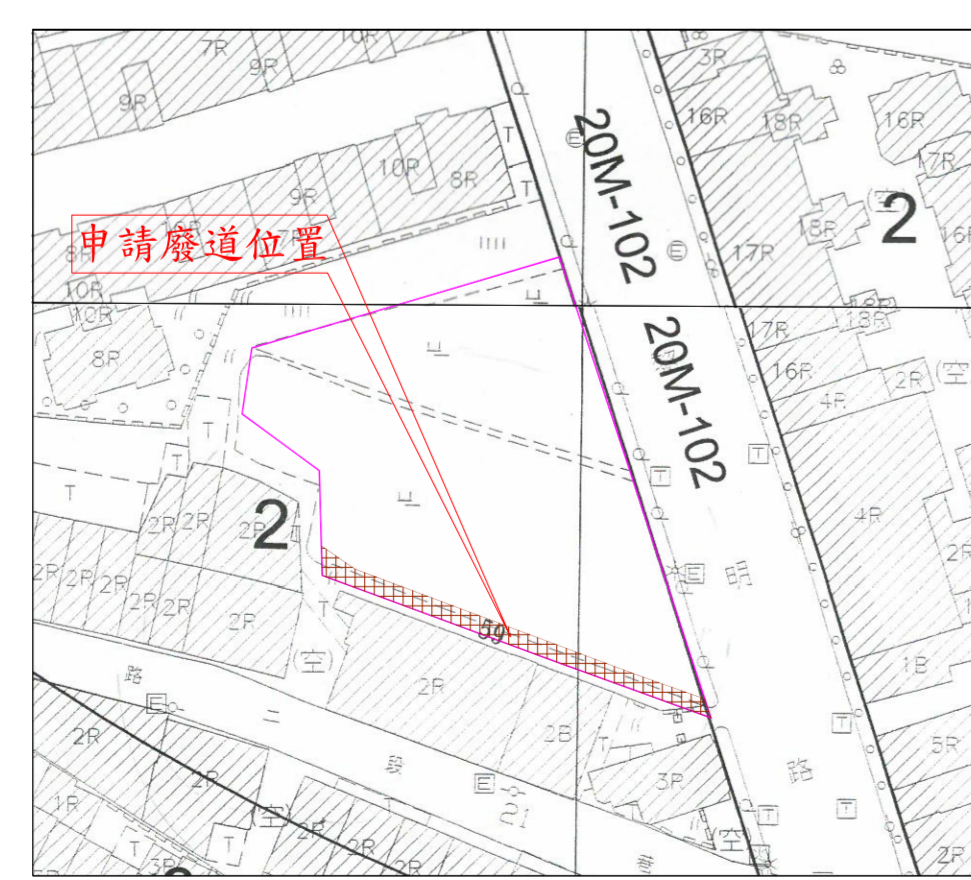
圖說編號:B109273-00-0-02(3-3)
 中興測量有限公司
 臺中市西區忠仁街159號
 TEL:(04)22242788 FAX:(04)22242168
 組長:廖英哲 繪圖:陳秀薇



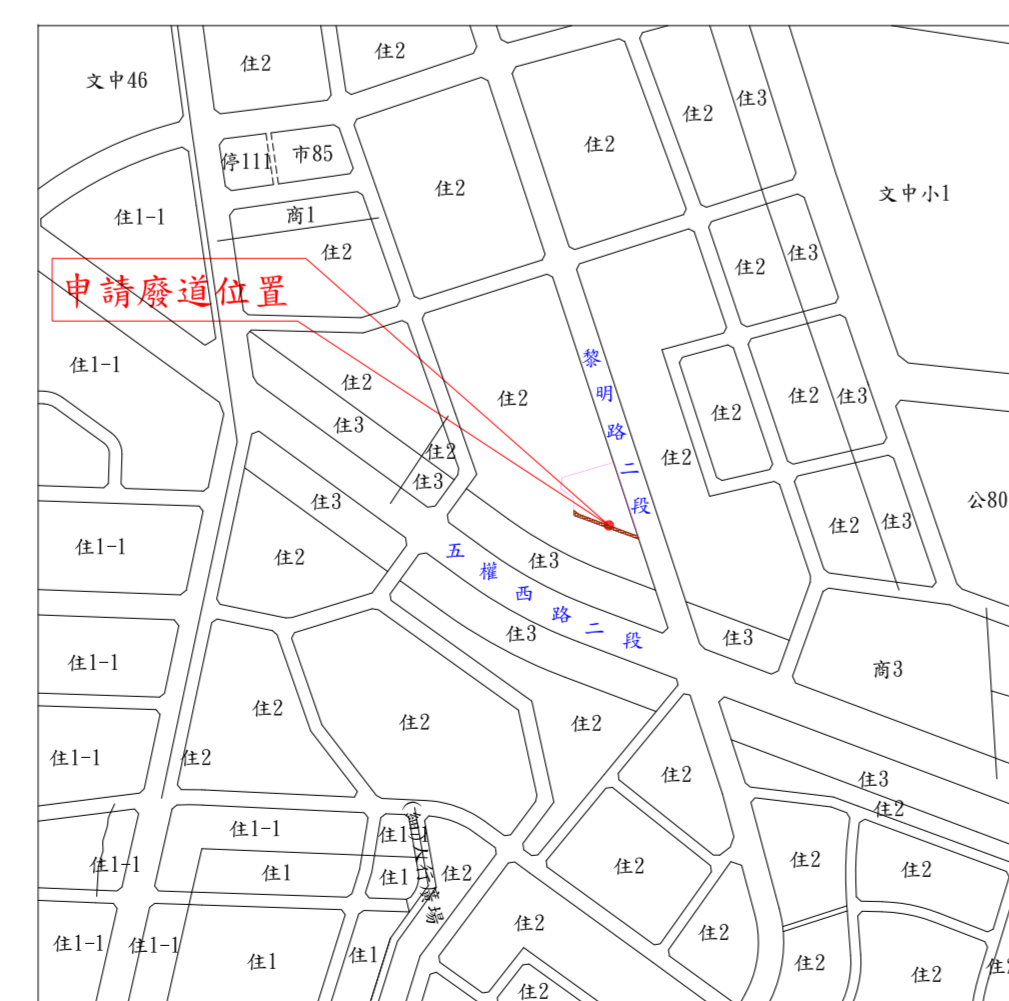
現況圖 S=1/500



地籍套繪圖 S=1/500



都市計畫圖 S=1/1000



位置圖 S=1/6000

圖例	
	申請廢道位置
	計畫道路
	現有道路
	廢除道路
	相片方向

圖例			
	鋼筋混凝土屋		路燈
	磚瓦屋		電力設備
	磚造屋		綠草地
	椰子		菜園
	溝底高程		果園
	水泥路面		空地
	柏油路面		獨立樹
	水溝		電力設備
	綠溝		電信設備
	導線點		地籍界
	中心樁		界石坎
	高程點		施工圍籬
	界高線		圍籬
	計畫道路邊線		計畫道路邊線
	申請範圍線		現有路邊線
	界址點		



照片A



照片B



照片C



照片D