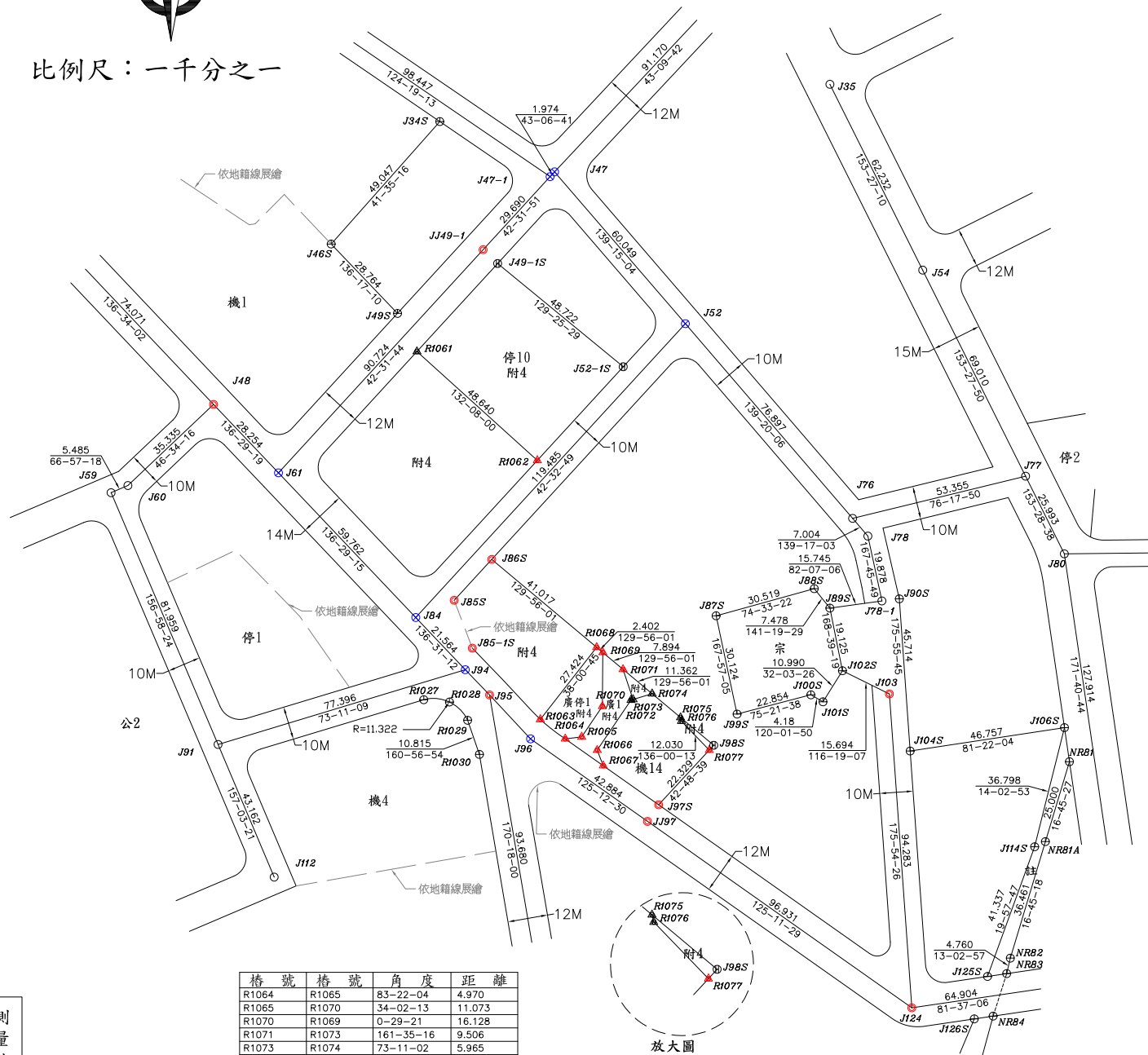


# 「變更大雅主要計畫(第三次通盤檢討)(第二階段)」變13案樁位成果圖

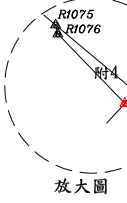


比例尺：一千分之一



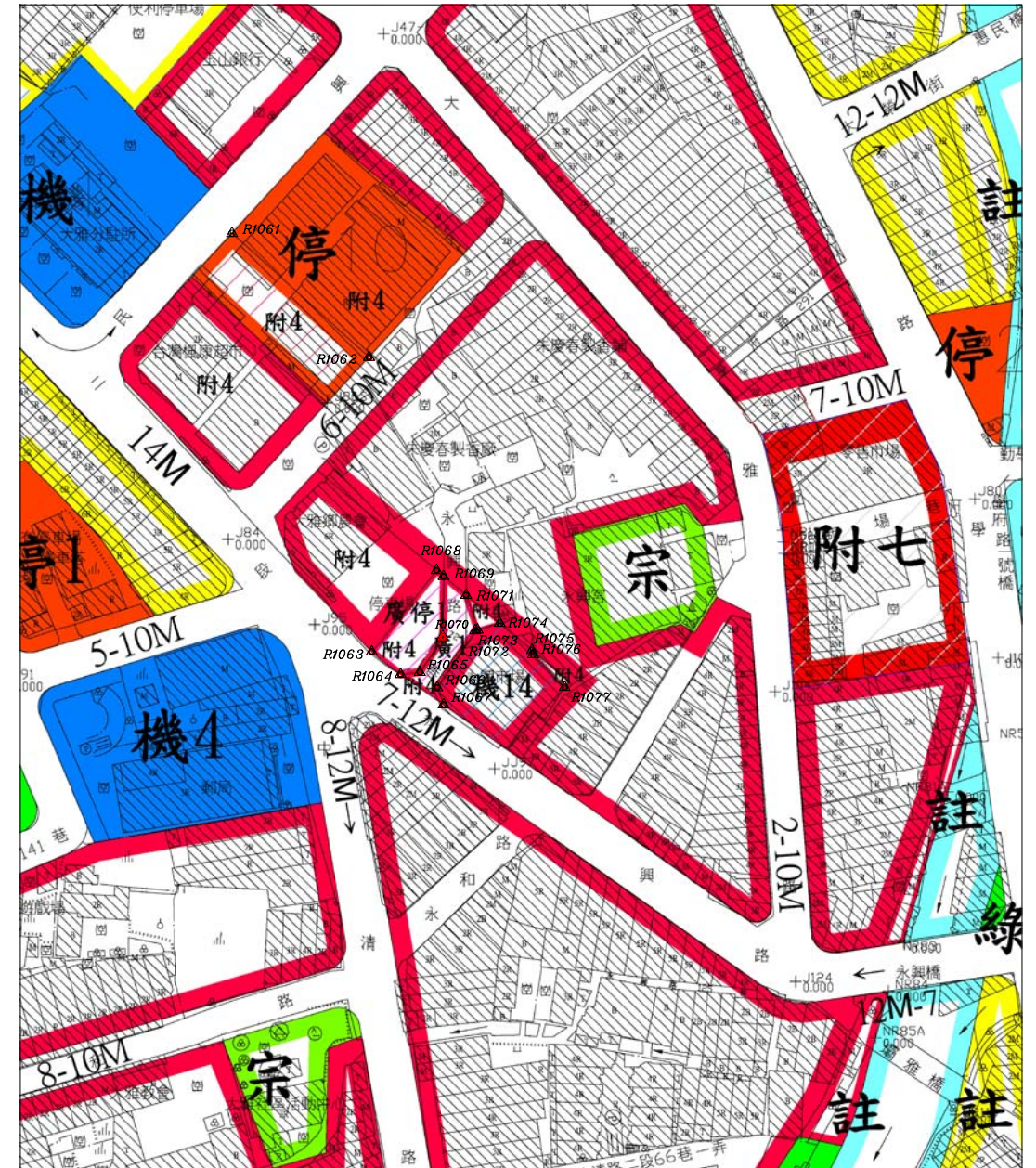
樁號	樁號	角度	距離
R1064	R1065	83-22-04	4.970
R1065	R1070	34-02-13	11.073
R1070	R1069	0-29-21	16.128
R1071	R1073	161-35-16	9.506
R1073	R1074	73-11-02	5.965
R1072	R1073	73-11-02	0.660
R1066	R1072	33-59-24	18.068
R1066	R1067	158-51-32	4.998
R1075	R1076	166-12-38	1.153
J95	J96	136-58-38	17.994
J94	J95	136-04-52	10.494
R1077	J985	42-48-39	1.957
R1075	J985	129-56-01	12.990
R1074	R1075	129-56-01	11.099

都市計畫樁位圖



樁位坐標成果表

點號	縱坐標	橫坐標
J47	2680011.738	214252.722
J47-1	2680010.297	214251.373
JJ49-1	2679988.418	214231.303
J61	2679921.560	214169.977
J48	2679942.051	214150.524
J49-1S	2679984.287	214235.656
J52-1S	2679953.346	214273.292
J52	2679966.246	214291.919
J84	2679878.219	214211.124
J94	2679862.572	214225.962
J95	2679855.013	214233.241
J96	2679841.858	214245.518
J85S	2679883.372	214222.640
J85-1S	2679869.025	214228.077
JJ97	2679817.133	214280.557
J97S	2679822.112	214283.908
J86S	2679895.621	214233.883
J98S	2679839.928	214300.412
J124	2679761.271	214359.772
J103	2679855.314	214353.043
R1061	2679957.919	214211.469
R1062	2679925.289	214247.540
R1063	2679847.686	214248.446
R1064	2679841.873	214255.903
R1065	2679842.447	214260.840
R1066	2679838.493	214265.498
R1067	2679833.831	214267.301
R1068	2679869.293	214265.334
R1069	2679867.751	214267.176
R1070	2679851.623	214267.038
R1071	2679862.684	214273.229
R1072	2679853.474	214275.599
R1073	2679853.665	214276.231
R1074	2679855.390	214281.941
R1075	2679848.266	214290.452
R1076	2679847.147	214290.726
R1077	2679838.493	214299.082



圖例

樁別	說明
○	道路中心樁
⊕	區界樁
⊗	副樁
⊙	虛樁
▲	新建樁位
△	新建樁位(虛樁)
⊚	恢復樁位
⊛	檢測樁位

都市計畫樁位公告圖

測量技師：台工登字第 8558 號



圖說編號：983-73  
 測量時間：106年10月  
 測量單位：亞興測量有限公司  
 公司住址：臺中市西區臺灣大道二段101號13樓  
 負責人：江俊泓  
 測量人員：劉坤明