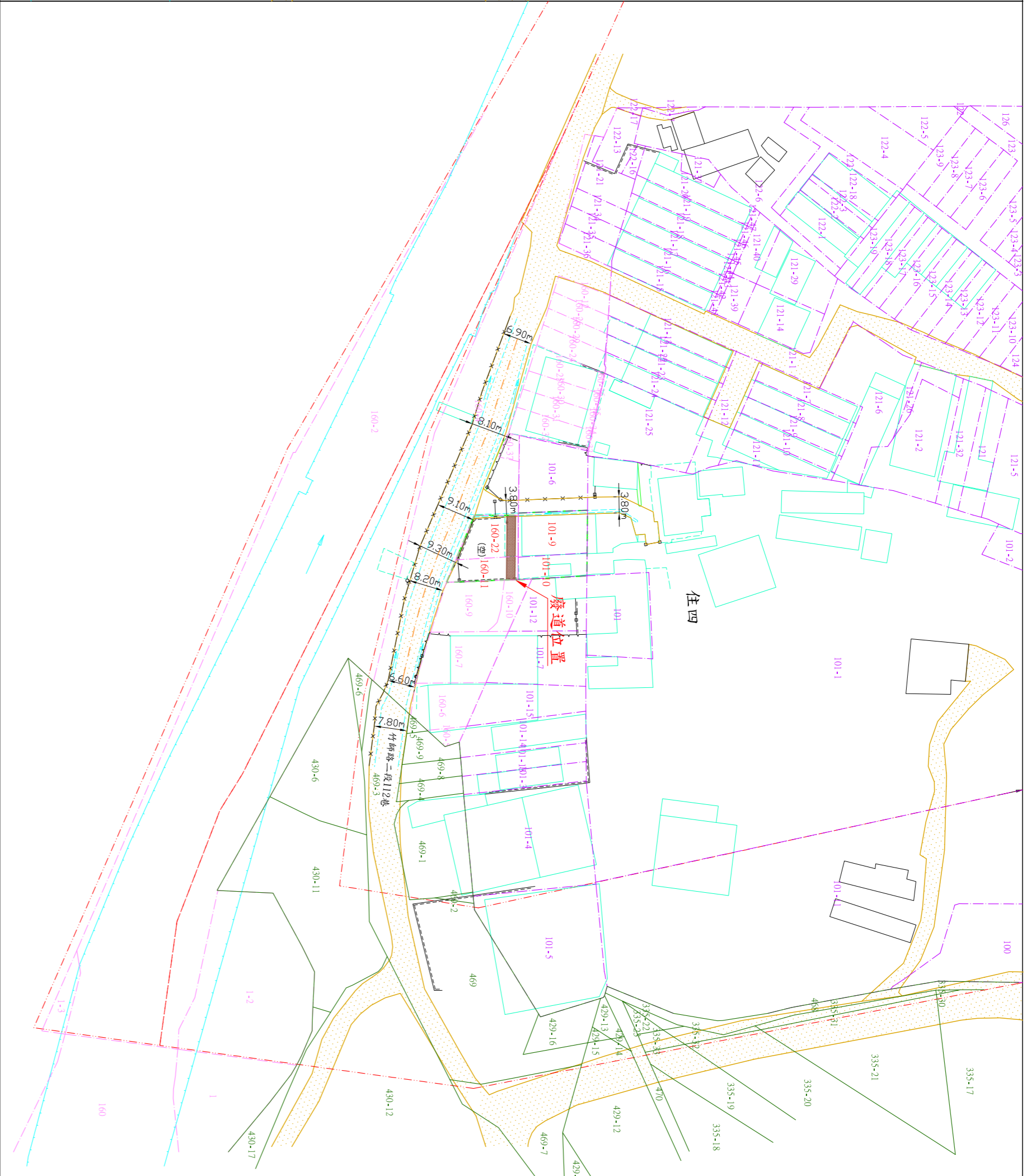
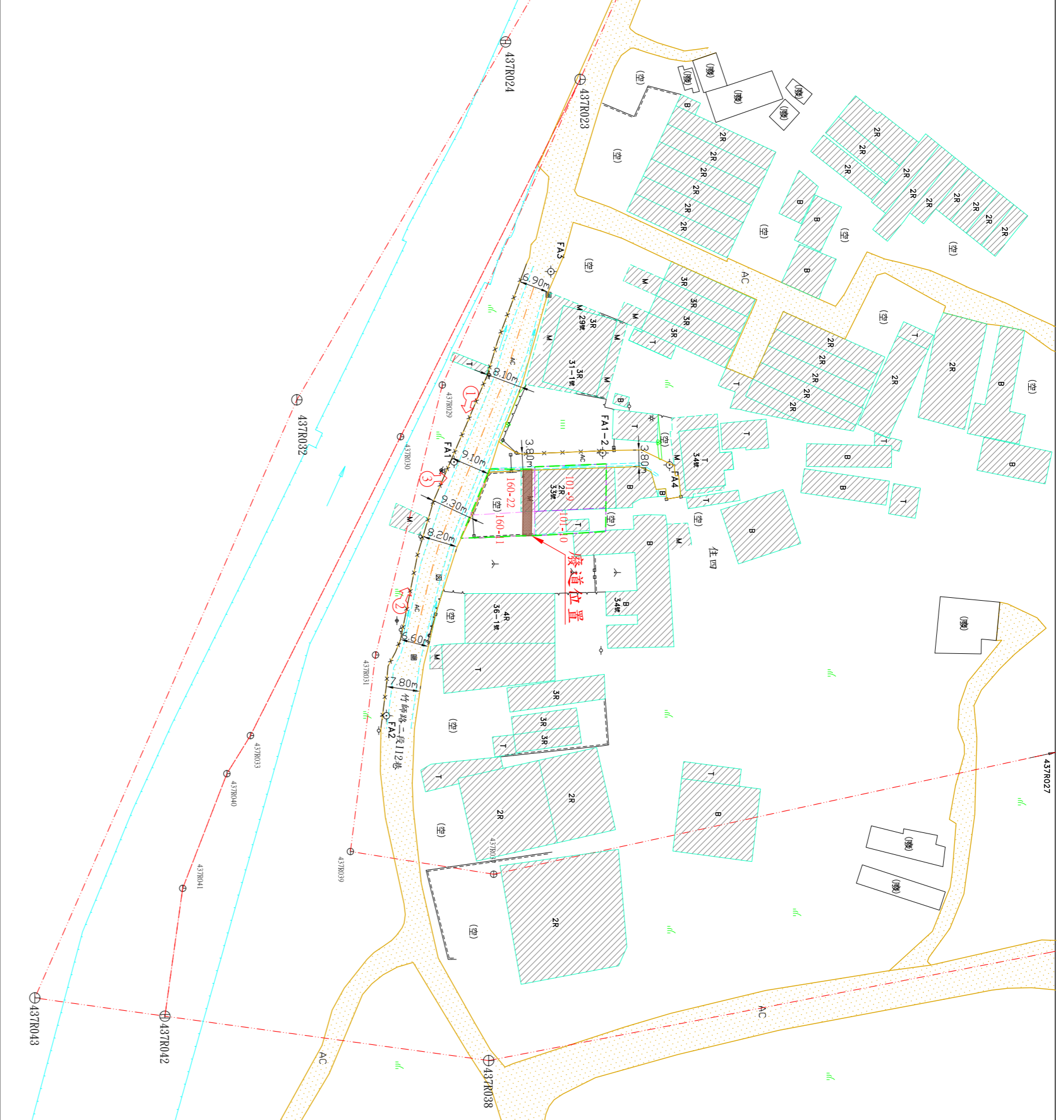


# 臺中市政府都市發展局廢道公告圖

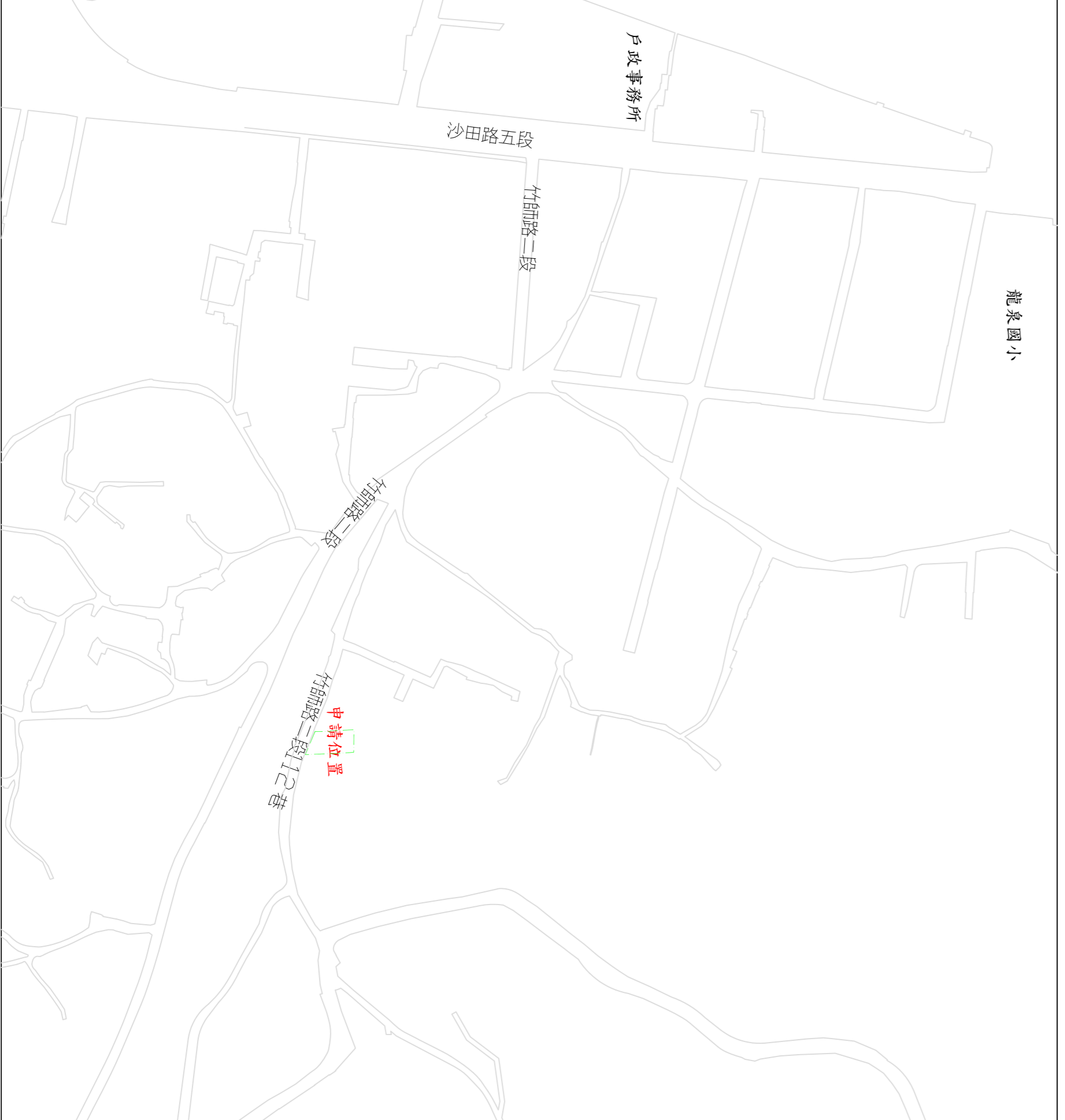
- (1) 申請事由：申請核發廢道證明書 (4) 申請人(土地所有權人)：洪火炎、何素釗  
 (2) 申請理由：所有權人於該筆土地上欲申請建築執照許可  
 (3) 申請廢道地號：臺中市龍井區龍目井段水師寮小段160-11(部份)、160-22(部份)等2筆地號



現況圖 S=1:1000

地籍套繪圖 S=1:1000

都市計畫圖 S=1:1000



名稱	圖例	名稱	圖例
編號點	◎ FAI	部門計畫界線	◎ 4370029
類別柱	圓	門	—
河川流向	→	堆棧地	人
電信桿	+	電力桿	☆
方向電信人孔	■	路燈	☆
空地	■ (空)	空地	☆
灌溉土溝渠	— (R)	花園	☆
鐵道房線	— (B)	AC路網	☆
鐵道線	— (M)	噴霧房線	☆
現有路線	— (M)	噴霧房(併設)	☆
計畫道路	— (M)	鐵道圍牆	☆
申請範圍	— (M)	噴霧房(併)	☆
現有房屋	— (M)	露天溝、渠	☆
申請範圍	— (M)	都市計畫分區界線	☆
取景方向	↻	都市計畫分區界線	☆

- 廢道申請位置
- 計畫道路
- 現有巷道
- 龍目井段龍目井小段地籍線
- 龍目井段水師寮小段地籍線
- 龍目井段水裡社小段地籍線
- 現有房屋
- 申請範圍
- 取景方向



取景照片(1)



取景照片(3)



取景照片(2)

位置圖

圖例

日陞測量有限公司

TEL: (04)23365328  
 FAX: (04)23369416

承測日期

中華民國106年4月20日

圖說編號

SFI105087-00-0-01(1-1)

測量

曾輔彥

繪圖

邱永富