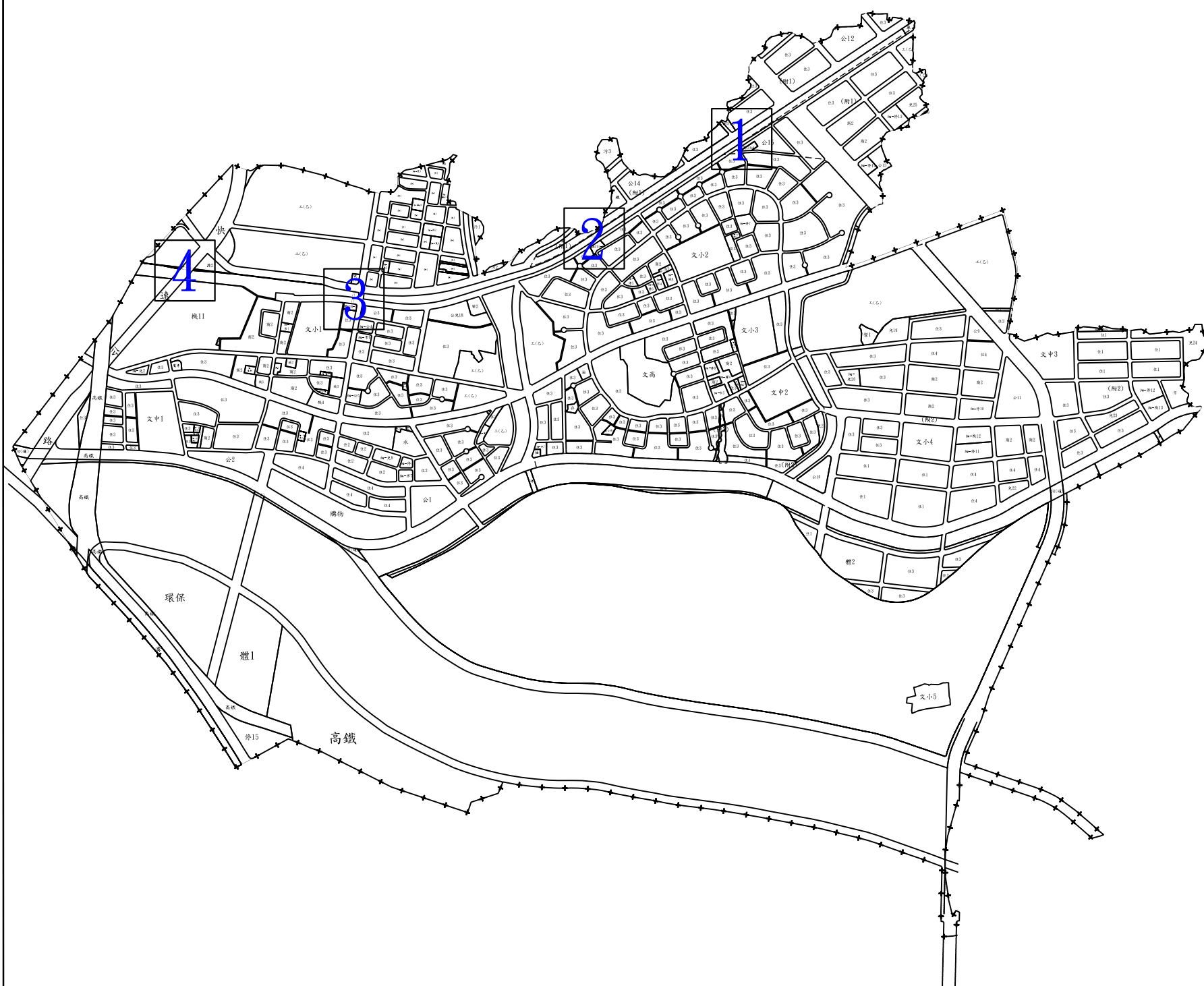


變更臺中市烏日都市計畫細部計畫(配合臺中都會區  
大眾捷運系統烏日文心北屯線建設計畫之 G14、  
G15、G16 及中彰橋下連通道、墩柱設置)案




臺中市政府


中華民國一〇五年十二月

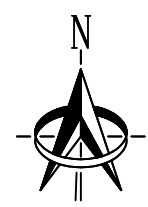
**變更臺中市烏日都市計畫細部計畫**  
 (配合臺中都會區大眾捷運系統烏日文心北屯線建設計畫之  
**G14、G15、G16及中彰橋下連通道、墩柱設置)案變更位置總圖**



圖例：

-  都市計畫範圍
-  附帶條件範圍線
-  街廓線

 圖幅編號



SCALE : 1/20000

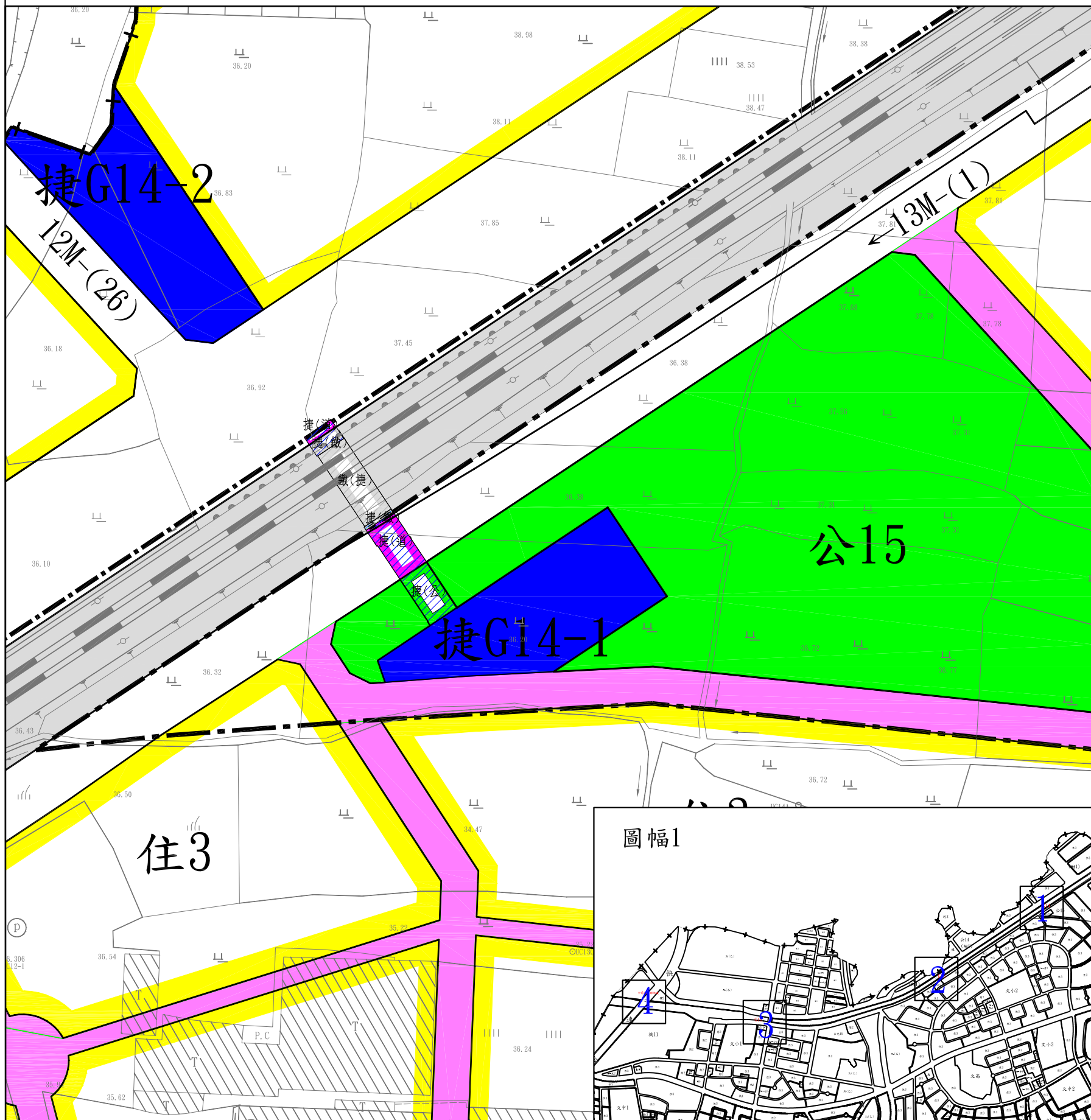
變更臺中市烏日都市計畫細部計畫

(配合臺中都會區大眾捷運系統烏日文心北屯線建設計畫之

G14、G15、G16及中彰橋下連通道、墩柱設置)案



SCALE : 1/1000



圖例：

- |          |        |
|----------|--------|
| 住宅區      | 都市計畫範圍 |
| 公園用地     | 附帶條件範圍 |
| 鐵路用地     |        |
| 捷運系統用地   |        |
| 細部計畫道路用地 |        |
| 主要計畫道路用地 |        |


變更圖例：

- |                       |
|-----------------------|
| 變更公園用地為捷運系統用地兼供公園使用   |
| 變更道路用地為捷運系統用地兼供道路使用   |
| 變更鐵路用地為捷運系統用地兼供鐵路使用   |
| 變更鐵路用地為鐵路用地(得供捷運設施使用) |

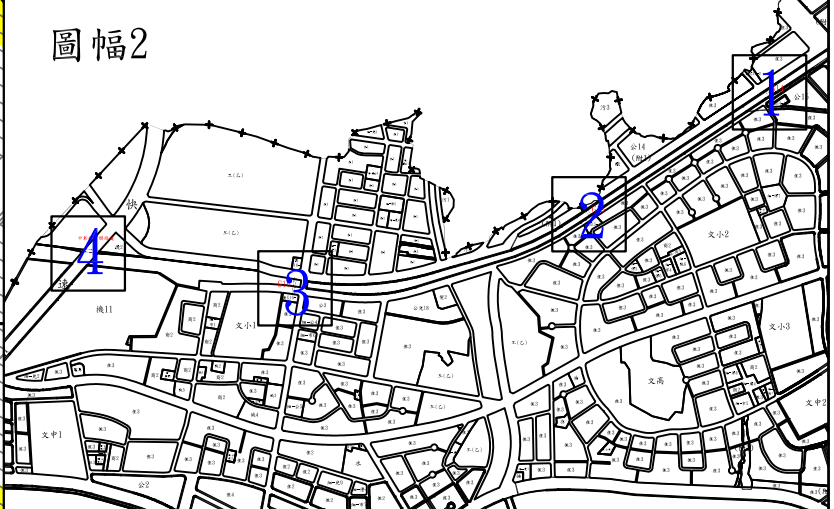
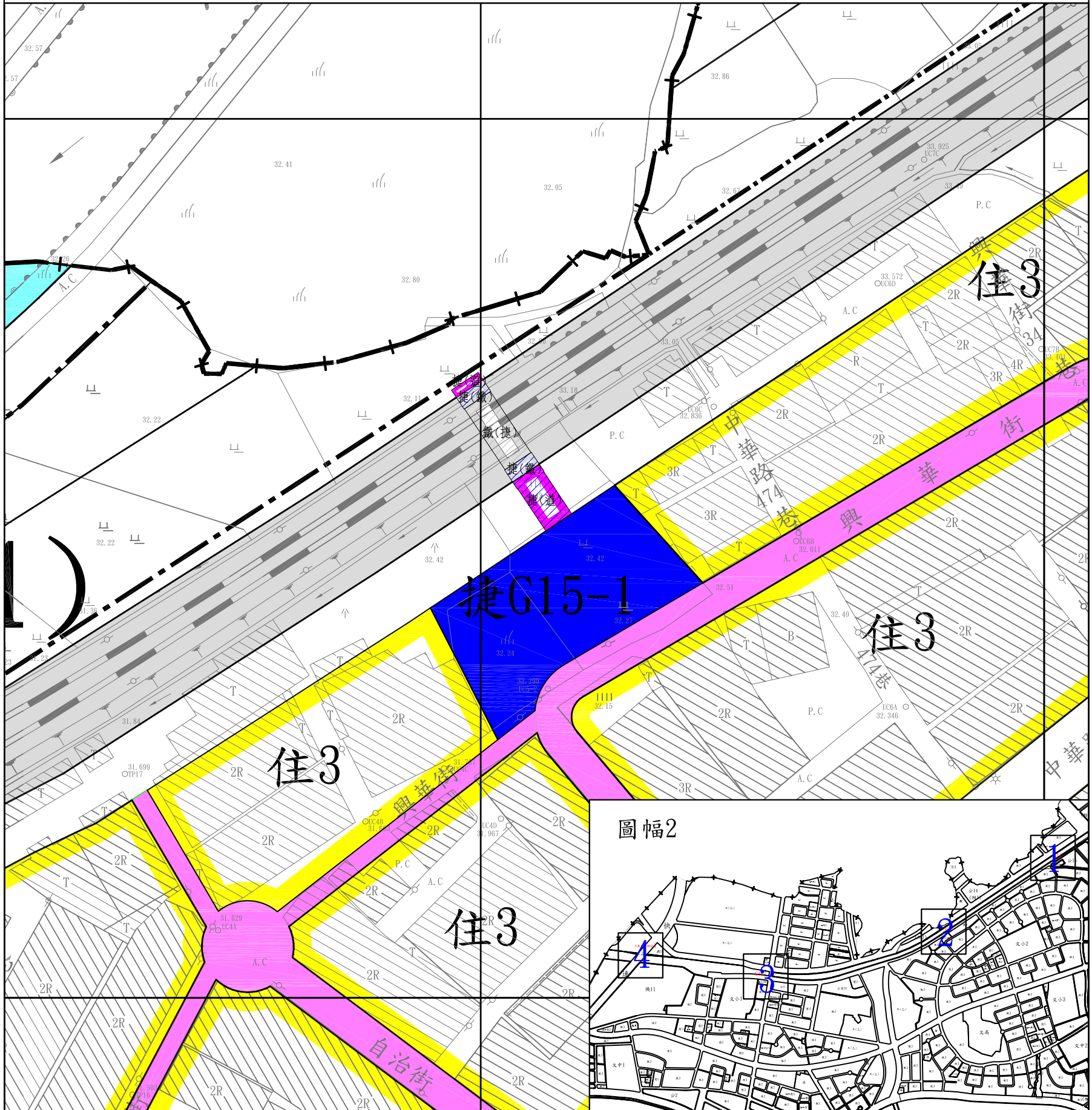
變更臺中市烏日都市計畫細部計畫

(配合臺中都會區大眾捷運系統烏日文心北屯線建設計畫之

G14、G15、G16及中彰橋下連通道、墩柱設置)案



SCALE : 1/1000



圖例：

- 住宅區
- 河道用地
- 鐵路用地
- 捷運系統用地
- 都市計畫範圍
- 附帶條件範圍
- 細部計畫道路用地
- 主要計畫道路用地

變更圖例：

- 捷(道) 變更道路用地為捷運系統用地兼供道路使用
- 捷(鐵) 變更鐵路用地為捷運系統用地兼供鐵路使用
- 鐵(捷) 變更鐵路用地為鐵路用地(得供捷運設施使用)

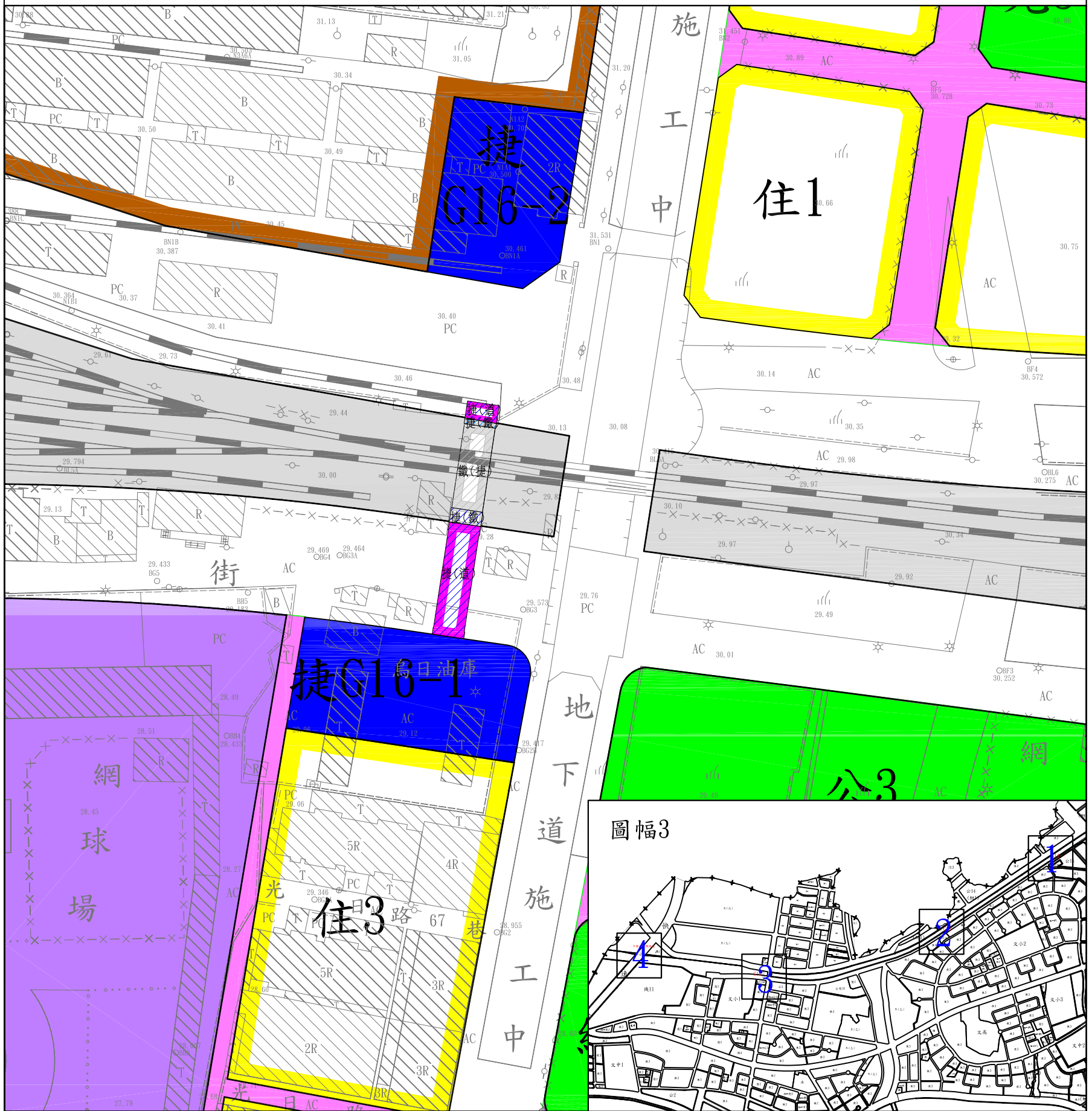
變更臺中市烏日都市計畫細部計畫

(配合臺中都會區大眾捷運系統烏日文心北屯線建設計畫之

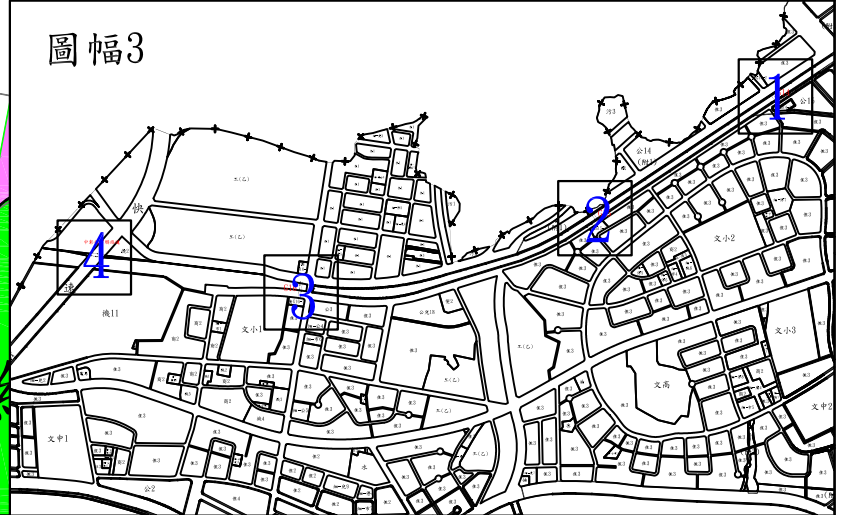
G14、G15、G16及中彰橋下連通道、墩柱設置)案








SCALE : 1/1000









圖幅3



圖例：

-  住宅區
-  公園用地
-  鐵路用地
-  捷 捷運系統用地
-  文 學校用地

變更圖例：

-  工(乙) 乙種工業區
-  細部計畫道路用地
-  主要計畫道路用地
-  捷(道) 變更道路用地為捷運系統用地兼供道路使用
-  捷(鐵) 變更鐵路用地為捷運系統用地兼供鐵路使用
-  鐵(捷) 變更鐵路用地為鐵路用地(得供捷運設施使用)

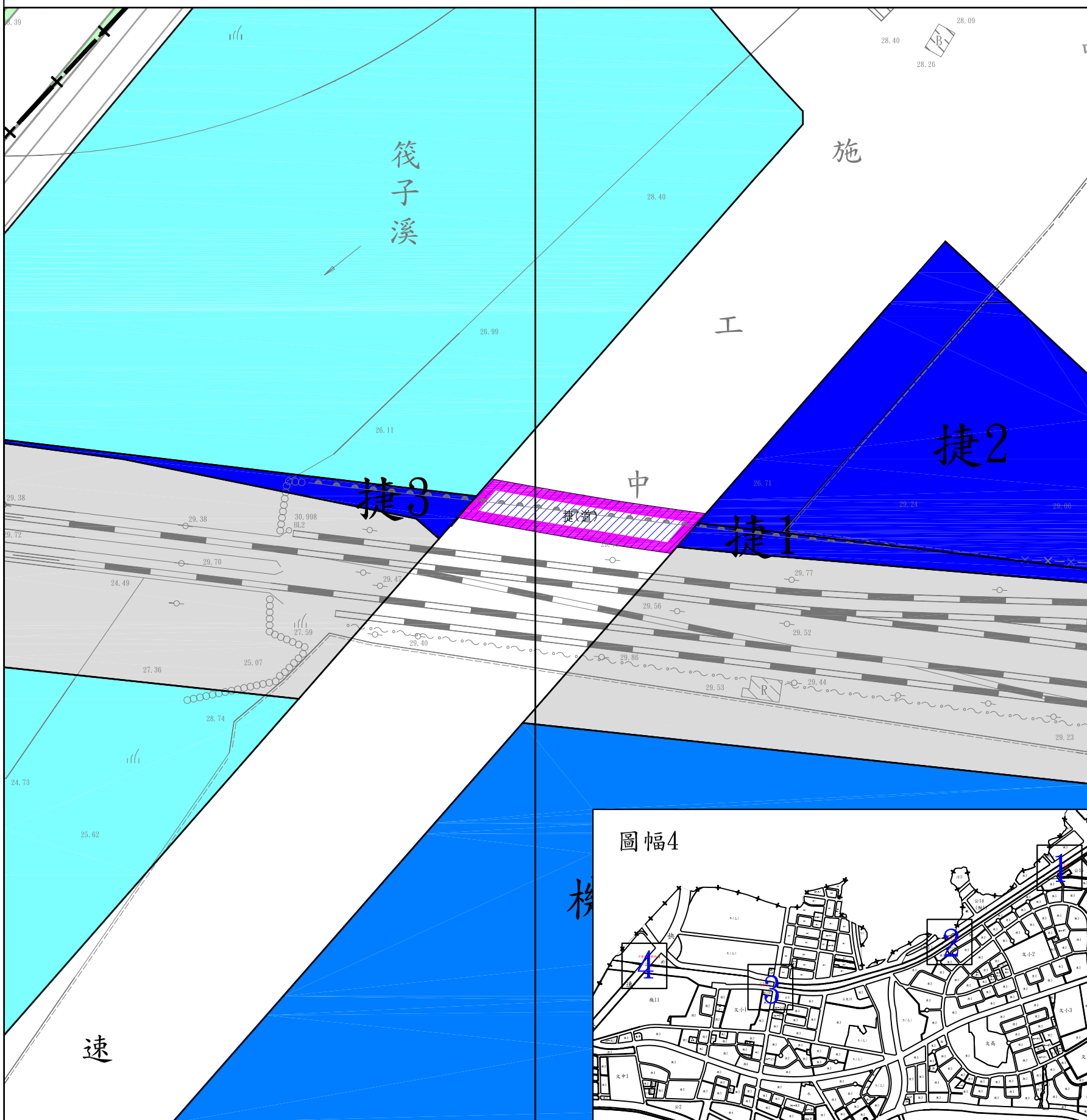
變更臺中市烏日都市計畫細部計畫

(配合臺中都會區大眾捷運系統烏日文心北屯線建設計畫之







G14、G15、G16及中彰橋下連通道、墩柱設置)案



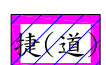
SCALE : 1/1000



圖例：

- |  |  |
|--|--|
|  機關用地   |  都市計畫範圍   |
|  河道用地   |  主要計畫道路用地 |
|  鐵路用地   |  |
|  捷運系統用地 |  |

變更圖例：

- |  |                         |
|--|-------------------------|
|  捷(道) | 變更道路用地為捷運系統用地<br>兼供道路使用 |
|--|-------------------------|